

УДК 902.21

<https://doi.org/10.24852/2587-6112.2023.6.208.220>

РЕЗУЛЬТАТЫ РАЗВЕДОЧНЫХ ИССЛЕДОВАНИЙ НА ПЕРИФЕРИИ БОЛГАРСКОГО ГОРОДИЩА В 2018–2019 ГГ.

© 2023 г. Р.Р. Валиев, Р.А. Степанов

А.П. Смирновым и его коллегами при изучении средневекового Болгара внимание уделялось не только исследованиям площадки городища, окруженной сохранившимися оборонительными сооружениями, но раскопкам подверглись и участки, примыкающие к укреплениям с юга и запада – Малый городок и Армянская колония, соответственно, а также подгорная и заречная часть памятника и поселение «Ага-Базар». Продолжая эти традиции в 2018–2019 гг. Институтом археологии им. А.Х. Халикова Академии наук Республики Татарстан на периферии Болгарского городища проводились археологические разведки, с целью установления современного состояния известных памятников в округе городища, а также проверки картографических, архивных материалов и сообщений жителей об обнаружении отдельных находок на территории современного г. Болгара. Археологическими разведками обследована «Армянская колония», а также семь перспективных участков, расположенных на территории современного г. Болгар и пос. Приволжский. Установлено, что сохранившиеся участки культурного слоя «Армянской колонии» перекрыты современным балластом. На двух участках обследования выявлены ранее неизвестные памятники археологии – Болгарское городское селище, предварительно датированное серединой XIII–XIV вв., и Приволжское (Подывановское) III селище (середина XIII–XIV вв. и единичные находки именьковской культуры IV–VII вв. н.э.).

Ключевые слова: археология, средневековье, культурное наследие, Болгар, городище, селище, Золотая Орда, культурный слой.

RESULTS OF SURVEY WORKS ON THE PERIPHERY OF THE BOLGAR FORTIFIED SETTLEMENT IN 2018-2019

R.R. Valiev, R.A. Stepanov

When studying medieval Bolgar, A.P. Smirnov and his colleagues paid attention not only to the site of the ancient settlement surrounded by the preserved defensive structures, but also excavated the areas adjacent to the fortifications from the south and west – Maliy Gorodok and Armenian colony, respectively, as well as the foot of the upper Volga terrace and backland parts of the monument and "Aga-Bazar" settlement. Continuing these traditions in 2018-2019 the archaeological reconnaissances were conducted by the Institute of Archaeology named after A.Kh. Khalikov of the Tatarstan Academy of Sciences on the periphery of the Bolgar fortified settlement in order to establish the current condition of the monuments in the neighbourhood of the settlement, as well as to verify cartographic, archival materials and reports of residents on the discovery of individual finds on the territory of the modern town of Bolgar. "Armenian colony" as well as seven sites, located on the territory of the modern town of Bolgar and settlement of Privolzhsky, archaeologically surveyed. It was found that the preserved areas of the cultural layer of the "Armenian colony" are covered with modern ballast. Previously unknown archaeological objects – Bolgar urban-type unfortified settlement, preliminary dated to the middle of XIII–XIV centuries, and Privolzhskoye (Podyvanovskoye) III unfortified settlement (middle of XIII-XIV centuries and single finds of Imenkovo culture of IV–VII centuries AD) were revealed on two sites of the survey.

Keywords: archaeology, Middle Ages, cultural heritage, Bolgar, fortified settlement/city, unfortified settlement, Golden Horde, cultural layer.

Планомерные археологические раскопки Болгарского городища, организованные в 1938 г. А.П. Смирновым и позднее продолженные его учениками и коллегами, дали огромный археологический материал по истории развития города Болгара. С первых раскопок на территории городища А.П. Смирновым были

поставлены задачи по выявлению культурных напластований раннего Болгара, разработки стратиграфической шкалы городища, изучению социальной топографии, исследованию монументальных памятников, фортификации, объектов домостроительства и ремесла.

Куйбышевской археологической экспедицией под руководством А.П. Смирнова исследовалась не только площадка городища, окруженная сохранившимися оборонительными сооружениями, но раскопкам подверглись и участки, примыкающие к укреплениям с юга и запада – Малый городок и «Армянская колония», соответственно, а также подгорная и заречная части памятника и поселение «Ага-Базар». Эти исследования позволили получить целостную картину истории города Болгара в древности.

В 1945–1947 гг. проведены раскопки на краю коренной террасы левого берега р. Волги в 150 м к западу от укреплений Болгарского городища, где с XVIII в. были известны развалины христианского храма под названием Греческой палаты и надгробные плиты с армянскими эпитафиями. Попытка начать ее изучение предпринималась Обществом археологии, истории и этнографии в 1913–1916 гг. (Смолин, 1919, с. 67–73; 1926, с. 77).

Археологическими работами под руководством А.П. Смирнова выявлены следы фундамента и стен прямоугольной в плане каменной постройки длиной 16,4 м и шириной 12,6 м. Внутри здания у южной стены обнаружены два погребения. Кроме того, к юго-востоку от здания на площади 585 кв. м исследованы 113 погребений, совершенных в деревянных гробах. Костяки располагались вытянуто на спине головой на запад и юго-запад, руки соединены в нижней части груди. В 11 женских и детских погребениях обнаружены золотые и серебряные височные кольца, серьги, бусы, остатки шелковых тканей, расшитых золотыми и серебряными нитями, стилизованным растительным орнаментом и арабскими надписями. Исследователи интерпретировали данное здание и могильник как христианский храм с прилегающим к нему кладбищем армянской колонии XIV в. Погребения могильника прорезали культурный слой поселения, существовавшего в конце XIII–XIV вв. (Смирнов, 1946, с. 4–23; 1951, с. 185–195; 1954, с. 311; 1958, с. 330–359; Ефимова и др., 1947, с. 102–105).

Тогда же А.П. Смирнов провел небольшие раскопки бугров, расположенных в 1,5 км к западу от с. Болгары в лесу у дороги, ведущей в урочище «Ага-Базар». Траншеей шириной 1,5 м и длиной 15 м, разрезавший бугры установлено, что они образовались в результате

добычи камня в XVIII–XIX вв., возможно, из руин постройки золотоордынского периода (Смирнов, 1951, с. 195; 1958, с. 333).

Благодаря полученным результатам А.П. Смирнов полагал, что к армянской колонии с запада примыкал «поселок, представленный многочисленными каменными постройками, продолжающимися непосредственно до Ага-Базара» (Смирнов, 1954, с. 318). Позже, данные сведения были использованы при составлении свода археологических памятников Татарстана, где указано, что «Армянская колония» расположена «на нижней террасе левого берега р. Волга и тянется полосой (шириной 50 м от берега) в направлении урочища «Ага-Базар» на 3 км» (Свод..., 2007, с. 319).

На плане Болгарского городища с систематизированными ранее обозначенными объектами и дополненными деталями археологических наблюдений Н.Ф. Калинина 1932–1942 г., среди прочего под номерами 31 и 34 указаны «признаки вала» и руины «Греческой палаты» (Архив ИЯЛИ АН РТ. Ф. 8, оп. 1, д. 13). Следы укреплений имеют Г-образную форму, и одним концом выходят к краю коренной террасы, другим с запада примыкают к укреплениям Болгарского городища, ограничивая площадку подпрямоугольной формы размером около 200 x 260 м. Непосредственно, сама «Греческая палата» локализована в двух местах – за пределами и в пределах этих укреплений, и последняя как раз была раскопана А.П. Смирновым (рис. 1). В настоящее время территория памятника занята хлебоприемным пунктом и элеватором, местонахождение «Греческой палаты» и раскопов неизвестно.

Кроме того, на вышеупомянутом плане Болгарского городища, на основании данных подполковника Н. Савенкова, обозначен «северо-восточный окоп». Согласно плану, оборонительные сооружения, примыкающие к городищу с северо-востока, на краю коренной террасы огораживают площадку прямоугольной формы размером около 600 x 430 м. На планах второй половины XVIII в. данная укрепленная земляным валом площадка имеет несколько иную форму, например, на «Плане экономическому селу Болгар, что внутри земляного вала» она вытянута вдоль коренной террасы (РГВИА. Ф.418. Оп.1. Д.544. Л. 1). Однако, данная территория выпала из поля

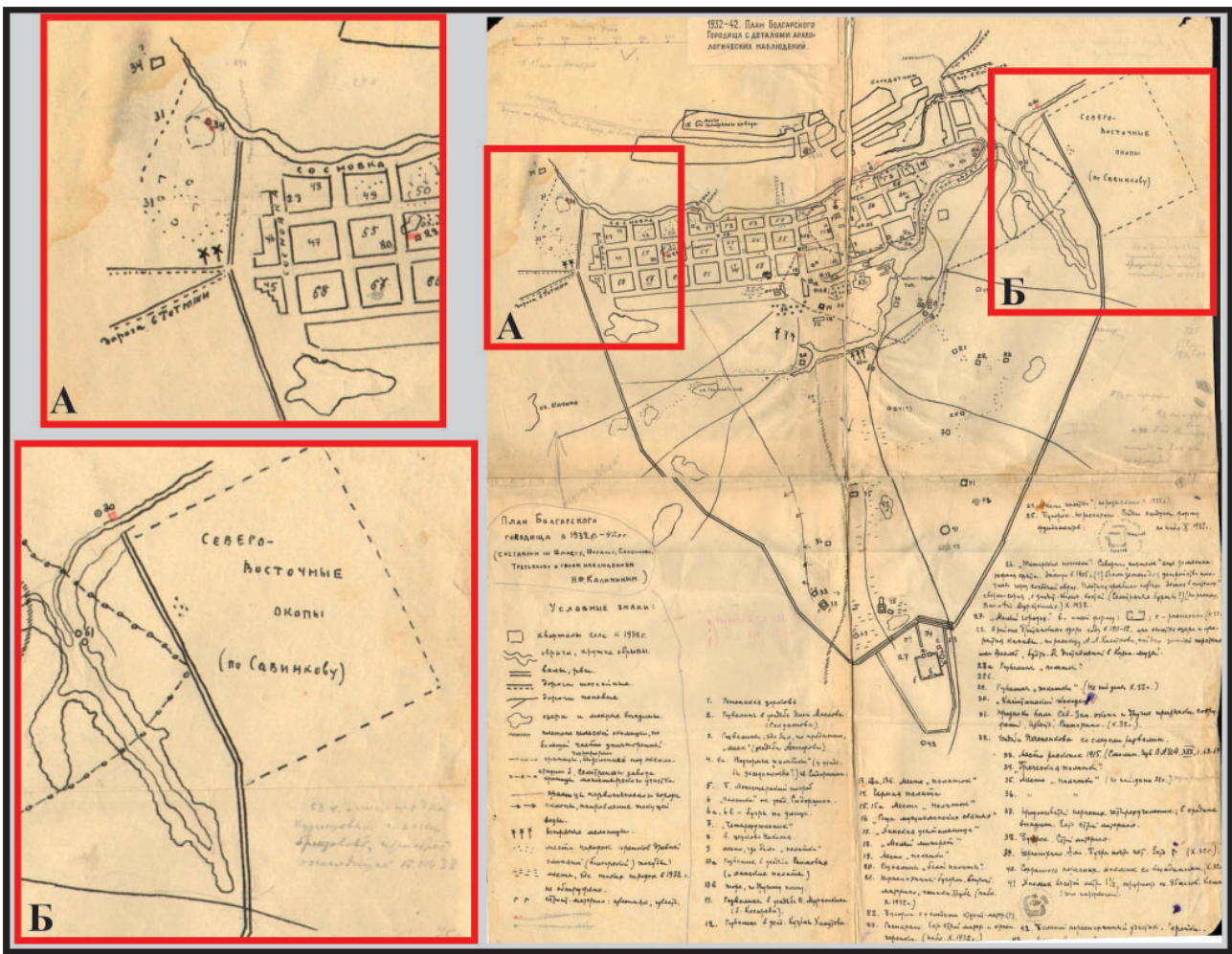


Рис. 1. План Болгарского городища по Н.Ф. Калинину 1932-1942 гг. (А – место расположения «Армянской колонии», Б – место расположения Приволжского (Подывановского) III селища).
Fig. 1. Plan of the Bolgar fortified settlement after N.F. Kalinin, 1932-1942 (A – location of the "Armenian colony", B – location of the Privolzhskoye (Podyvanovskoye) III settlement).

зрения археологов, и здесь археологические работы не проводились.

В 2018–2019 гг. Валиевым Р.Р. и Степановым Р.А. на периферии Болгарского городища проводились археологические разведки, целью которых являлось установление современного состояния известных памятников в округе Болгарского городища, а также проверка картографических, архивных материалов и сообщений жителей об обнаружении отдельных находок на территории современного г. Болгара. Работы осуществлялись в рамках разведочных исследований округа Болгарского городища, начатых Институтом археологии им. А.Х. Халикова Академии наук Республики Татарстан с 2014 г.

В 2019 г. обследовался край коренной террасы к западу от западных укреплений

Болгарского городища до ул. Гордеева (территория ХПП «Болгарское»), где локализуется «Армянская колония» с «Греческой палатой» (рис. 2: А). Обследуемая территория представляет собой мысовидную площадку прямоугольной формы. Площадка с севера ограничена краем террасы и молодым глубоким оврагом с обрывистыми склонами, с запада оврагом, вытянутым по оси СЗ–ЮВ. Основная площадка занята строениями ХПП «Болгарское», пространство между которыми большей частью асфальтирована, частично задернована. Край и склон террасы залесен. В процессе визуального обследования площадки подъемный материал не обнаружен, встречены лишь фрагменты известняковых камней, характерные для средневековых построек Болгарского городища.

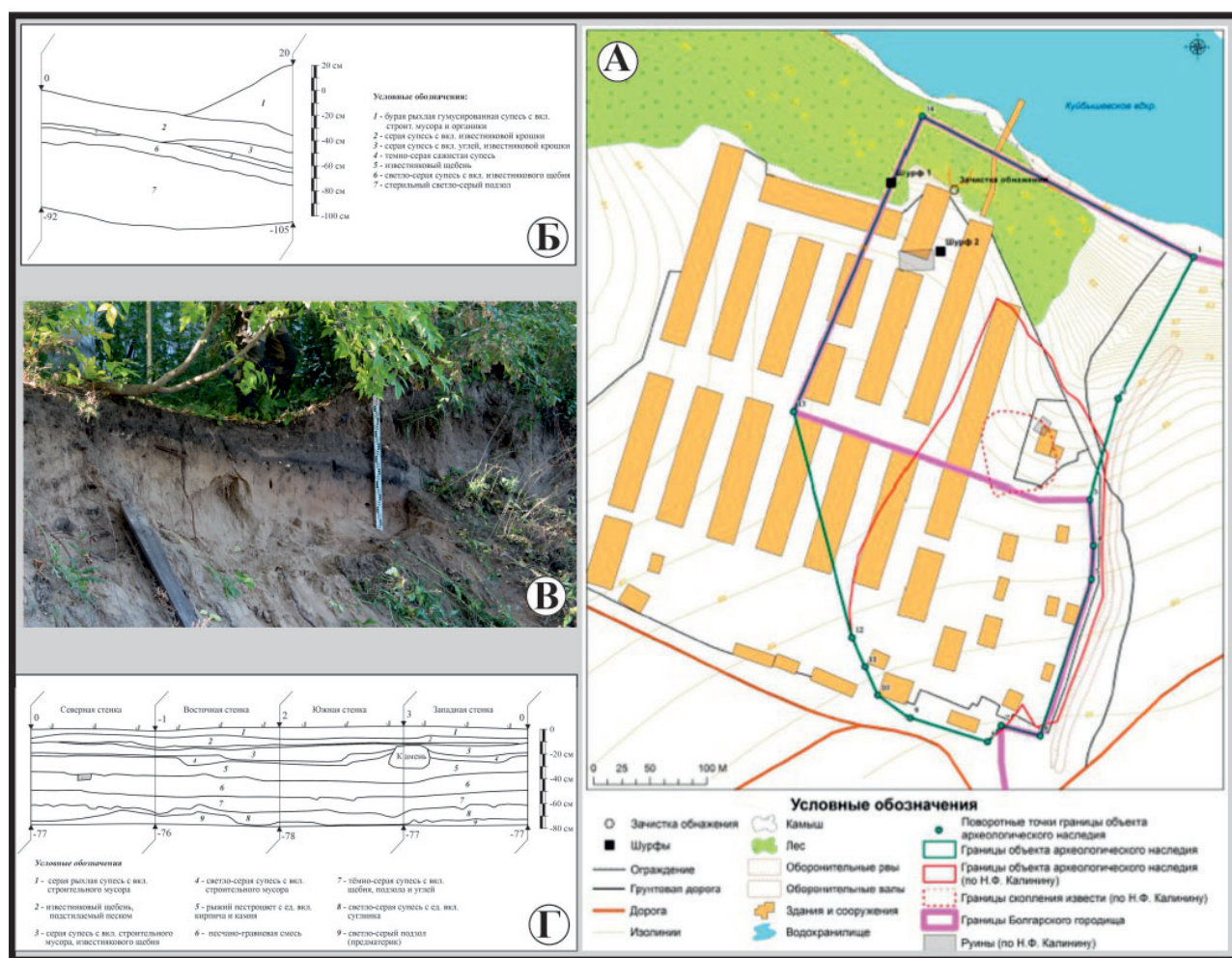


Рис. 2. «Армянская колония» (А – инструментальный топоплан памятника, Б – профиль зачистки края оврага, В – вид зачистки по краю оврага, Г – профили шурфа 2).

Fig. 2. "Armenian colony" (A – topographic plan of the site, taken with use of measuring devices, Б – profile of cleaning the edge of the ravine, В – type of cleaning along the edge of the ravine, Г – profiles of the prospect shaft 2).

После осмотра площадки была произведена зачистка почвенного обнажения по южному обрыву оврага, протяженностью 2 м (рис. 2: В), в 2 м к северу от ограждений территории ХПП «Болгарское», и заложено два шурфа размером 1 x 1 м. Стратиграфия зачистки представлена следующими прослойками (рис. 2: Б):

1) сверху располагалась бурая рыхлая гумусированная супесь с включениями строительного мусора и органики, толщиной до 55 см, которая образовалась в результате складирования и сброса в овраг грунта с органическими остатками с территории элеватора в начале XXI в.;

2) серая супесь с включениями известняковой крошки, мощностью 16–22 см, скорее всего, образовалась в результате хозяйствен-

ной деятельности и перемещения грунта во время функционирования Спасского хлебоприемного пункта и элеватора в XX в.;

3) серая супесь с включениями углей, известняковой крошки, мощностью до 12 см, датировку которой возможно допустить в широком хронологическом диапазоне от XVIII – до начала XX вв.;

4) темно-серая сажистая супесь, толщиной 4–5 см, прослеживаемая на многих участках Болгарского городища, является горизонтом, отделяющим слои средневекового Болгара от слоев русской деревни и современности, и датируется концом XIV – началом XV вв. (Хлебникова, 1987, с. 71);

5) известняковый щебень, толщиной до 4 см, возможно, связан с разрушением т. н.

«Греческой палаты», или иного каменного объекта в поздний золотоордынский период;

6) светло-серая супесь с включениями известнякового щебня, мощностью 8–12 см, вероятно, образовалась во время существования поселения, или некрополя в золотоордынский период;

7) стерильный светло-серый подзол.

Находок в прослойках не обнаружено, вследствие чего, датировка прослоек осуществлена по стратиграфическому положению.

Шурф 1 заложен на краю террасы левого берега р. Волга в 546 м к ССЗ от Восточного проезда Болгарского городища. Площадка местоположения шурфа 1 представляет собой участок, поросший деревьями, в 53 м к западу от места зачистки. Предматериковый стерильный светло-серый подзол выявлен на глубине 7–13 см от уровня современной дневной поверхности. Находок в шурфе не обнаружено, признаков наличия культурного слоя не зафиксировано.

Шурф 2 располагался в 485 м к ССЗ от Восточного проезда Болгарского городища и в 48 м к югу от места зачистки, на участке между хозяйственными строениями на территории ХПП «Болгарское». Стратиграфическая ситуация в шурфе выглядела следующим образом (рис. 2: Г). Сверху отложился современный балласт, мощностью 53 см, представленный серой рыхлой супесью с включениями строительного мусора, известняковым щебнем, серой супесью с включениями строительного мусора и известнякового щебня, светло-серой супесью с включениями строительного мусора, рыжим пестроцветом с единичными включениями кирпича и камня, песчано-гравиевой смесью. Они образовались во второй половине XX в., при строительстве и функционировании хлебоприемного предприятия и элеватора. Ниже залегает темно-серая супесь с включениями щебня, подзола и углей, мощностью 6–16 см. Нижняя граница данной прослойки волнистая, что характерно для следов от распашки. Она содержит находки серой русской керамики XVIII–XX вв. и переотложенный фрагмент поливного кашинного сосуда. Очевидно, прослойка является слоем пашни XVIII – начала XX вв. Ниже располагается светло-серая супесь с единичными включениями рыжего суглинка, мощностью 3–13 см. Она покоится на стерильном светло-сером подзоле, и, скорее всего, отно-

сится к периоду существования на данной территории поселения и могильника второй половины XIII – первой половины XV вв.

Порядок накопления прослоек в шурфе 2 (за исключением современного балласта, отложившегося во второй половине XX в.), аналогична стратиграфической ситуации, выявленной А.П. Смирновым при исследовании «Армянской колонии» в 1945–1947 гг. (Смирнов, 1951, с. 186). На основе этого можно утверждать, что сохранившиеся участки культурного слоя «Армянской колонии» законсервированы современным балластом.

Работам на «Армянской колонии» предваряли масштабные археологические разведки 2018 г. на семи участках, расположенных на территории современного г. Болгар и пос. Приволжский (рис. 3). Археологические работы состояли в обследовании участков путем шурфовки. На участках обследования было заложено 75 шурфов размерами 2x2 м, общей площадью 300 кв. м.

Участок 1 располагался к западу от «Армянской колонии» в северной части г. Болгара. Он с северо-запада и северо-востока ограничен глубокими оврагами, заросшими смешанным лесом, с юга территорией заброшенного мясокомбината. Здесь вдоль переулочка Гордеева заложены 4 шурфа, общей площадью 16 кв. м. На участке 2, расположенном в западной части г. Болгара, в лесном массиве в 190 м к северо-западу от оз. Рабиги (Мочилице) на мысовом выступе, образованном схождением двух безымянных оврагов, заложены 3 шурфа общей площадью 12 кв. м. На участке 3, расположенном в южной части г. Болгара в районе безымянного пересохшего озера, ограниченного улицами Малосадовая, Карла Маркса и Лихачева, заложены 8 шурфов. Общая площадь шурфов составила 32 кв. м. Участок 4 располагался в центральной части г. Болгара к востоку от пересохшей южной части озера Шачино (Шошино). Здесь, вдоль ул. Кирова, на отрезке пересечения с улицами Антона и Коммунальной, заложены 3 шурфа общей площадью 12 кв. м. На участке 5, расположенном между ул. Смирнова и западным отрезком укреплений Болгарского городища, вдоль вала со рвом заложены 13 шурфов общей площадью 52 кв. м. Участок 6 располагался на территории пос. Приволжский, и с востока примыкал к оборонительным сооружениям Болгарского городища. На



Рис. 3. Космоснимок месторасположения Болгарского городища с прилегающей территорией с указанием участков археологического обследования 2018 г. (дата обращения: 07.09.2018 г.)
Fig. 3. Satellite image of the location of the Bolgar fortified settlement with the adjacent area, indicating the sites of the archaeological survey in 2018 (accessed 07.09.2018).

данном участке заложены 36 шурфов общей площадью 144 кв. м. На участке 7, расположенном к юго-востоку от укреплений Болгарского городища, в районе оз. Подорлово, заложены 8 шурфов, площадь которых составила 32 кв. м.

На пяти из них (участки 1, 2, 4, 5, 7) археологических находок и иных признаков культурного слоя не обнаружено. Стратиграфический разрез, в основном, демонстрировал следующую картину: под дерном залегала темно-серая и серая супесь, как правило, подстилаемая светло-серым подзолом, залегающим на рыжем материковом суглинке.

На остальных двух участках (участки 3 и 6) выявлены ранее неизвестные памятники археологии – Болгарское городское селище и Приволжское (Подывановское) III селище.

Болгарское городское селище выявлено на третьем участке обследования, который располагался в южной части г. Болгар к юго-востоку от безымянного пересохшего озера,

ограниченного улицами Малосадовая, Карла Маркса и Лихачева, в 0,7 км к западу от укреплений Болгарского городища, в 1,42 км к юго-западу от Западного проезда и в 1,66 км к северо-западу от Южного проезда городища. Озеро наполнялось водой за счет грунтовых вод и ключей в его центральной части, но вследствие заиливания источников в процессе хозяйственной деятельности полностью пересохло менее 10 лет назад. В последние годы в результате срезки склонов и подсыпки грунта для выравнивания территории существующих домовладений и застройки новых участков чаша озера претерпела серьезные изменения. На текущий момент поверхность озерного котлована полностью задернована и используется местными жителями в качестве пастбища (рис. 4: А).

В шурфах 8 и 8а, заложенных к юго-востоку от центра площадки, ранее являющейся дном озерного бассейна, на расстоянии 63 м друг от друга, прослежена схожая ситуация

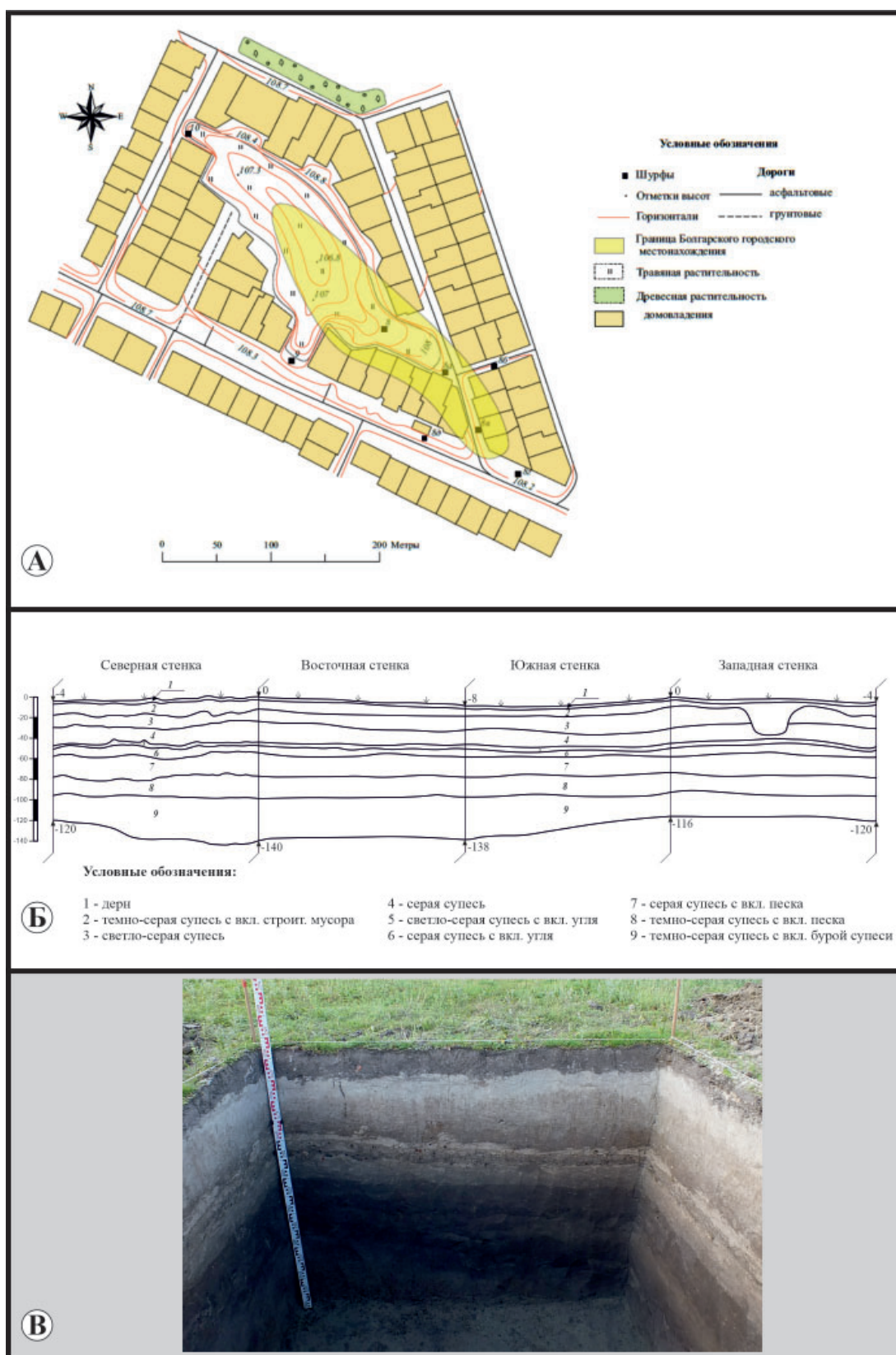


Рис. 4. Болгарское городское селище (А – инструментальный топоплан памятника, Б – профили шурфа 8, В – фото северной стенки шурфа 8).

Fig. 4. Bolgar urban-type unfortified settlement (A – topographic plan of the site, taken with use of measuring devices, Б – profiles of the prospect shaft 8, В – photo of the northern wall of the prospect shaft 8).

образования напластований, понижающихся к центру озера. Под дерном залегает темно-серая супесь с включениями современного строительного мусора, мощностью от 5 до 30 см. Ниже располагается серия илистых прослоек серого и светло-серого оттенка, часто содержащих песок, суглинок, иногда угли, сформировавшихся в результате смыва и вымывания почвы со склона при движении воды. Их общая мощность составляет 35–125 см. В шурфе 8 ниже (на глубине 45–50 см от современной поверхности) залегает серая супесь с включениями песка, мощностью 16–20 см. Она содержит 5 фрагментов общеболгарской красноглиняной керамики, 5 фрагментов печной обмазки и 12 единиц железного шлака. В шурфе 8а на глубине 120–130 см от современной поверхности залегает прослойка рыжего суглинка, мощностью 30–54 см, покоящаяся на прослойке песка с единичными включениями углей, мощностью 10–16 см. С этих прослоек происходит 8 фрагментов керамики (по 4 фр. общеболгарского и древнерусского сосудов), 8 единиц железного шлака и 1 крица (рис. 6: 2–5). В шурфе 8 ниже располагаются темно-серая супесь с включениями песка и бурой супеси, мощностью 38–68 см. В шурфе 8а ниже залегает группа прослоек серого и темно-серого оттенка с единичными включениями суглинка, угля и линзы песка, общей мощностью 2–15 см. Они покоятся на рыжем материковом суглинке, который в шурфе 8 располагается на глубине 116–140 см от уровня современной поверхности, в шурфе 8а – на глубине 162–192 см (рис. 4: Б–В).

В шурфе 8в, заложенном в 65 м к юго-востоку от шурфа 8а на месте начала понижения в сторону озера, на пересечении улиц Карла Маркса и Лихачева, илистые прослойки отсутствовали. Здесь под дерном, чередуясь, залегали прослойки желтого песка с суглинком и серой супеси с единичными включениями угля, образовавшиеся в результате жизнедеятельности в XX–XXI вв. Их общая мощность составила 24–38 см. Они покоятся на серой супеси, толщиной 8–22 см. В прослойке обнаружены 6 фрагментов общеболгарской красноглиняной керамики, 3 фрагмента водопроводной трубы (рис. 6: 1, 6–7). Данная прослойка располагается на темно-серой и светло-серой супеси, общей толщиной 3–12 см, которые залегают на серой

супеси, мощностью 30–36 см. Ниже покоится рыжий материковый суглинок.

На остальных пяти шурфах (шурфы 8б, 8г, 8д, 9 и 10), заложенных как к востоку, юго-востоку, югу от шурфов с археологическим материалом (шурфы 8, 8а, 8в), и располагавшихся на улицах Урожайная и Лихачева, так и на противоположном северо-западном берегу пересохшего озера (шурф 10), признаков наличия культурного слоя не выявлено. Напластования в данных шурфах представлены, в основном, темно-серой и серой супесью с включениями современного строительного мусора, а также прослойками рыжего суглинка и желтого песка. Их общая мощность составляет 40–100 см.

В результате работ на данном памятнике установлены его предварительные границы, площадь которого составила 0,91 га. Северо-западная граница селища проведена достаточно условно и требует корректировки, так как, очевидно, что поселение не могло располагаться в чаше озера. Включение части чаши озера в площадь памятника объясняется соображениями возможного наличия в нем археологических находок. Детальное определение отдельных участков границ памятника затруднительно вследствие плотной частной городской застройки.

Таким образом, Болгарское городское селище располагается в южной части г. Болгар к юго-востоку от безымянного пересохшего озера, ограниченного улицами Карла Маркса и Лихачева, в 0,7 км к западу от укреплений Болгарского городища. Памятник является золотоордынским селищем, на данном этапе датированный широким хронологическим диапазоном – серединой XIII–XIV вв. Мощность культурного слоя памятника составляет 8–54 см, который перекрыт современным слоем (вторая половина XX – начало XXI вв.).

Приволжское (Подывановское) III селище выявлено на шестом участке обследования, который располагался на территории пос. Приволжский (рис. 5: А). Участок обследования с востока примыкал ко рву и валу Болгарского городища, с севера ограничивался краем коренной террасы левого берега р. Волга, с востока и юга маркировался лесопосадкой. Участок обследования размерами 640 x 770 м с относительно ровной поверхностью, имеет




Рис. 5. Приволжское (Подвывановское) III селище (А – инструментальный топоплан памятника, Б – вид с юга шурфа 35 на уровне предматерика, В – вид с юга шурфа 38 на уровне материка, Г – профили шурфа 35, Д – профили шурфа 38).

Fig. 5. Privolzhskoye (Podvyvanovskoye) III settlement (A – topographic plan of the site, taken with use of measuring devices, Б – view from the south of the prospect shaft 35 at the level of the virgin soil, В – view from the south of the prospect shaft 38 at the level of the virgin soil, Г – profiles of the prospect shaft 35, Д – profiles of the prospect shaft 38).

общее понижение на юго-запад, впадины от котлованов сооружений и всхолмления от руинированных объектов не прослеживались. Подъемный материал на площадке не обнаружен.

На «Плане Великого Града Болгар, древней столицы Болгарского царства» на данном участке отмечено прямоугольное дополнительное оборонительное сооружение, обозначенное как «северо-восточный окоп по Савенкову» (НА РТ. Ф. 200. Оп. 1. Д. 53. Л. 2 об.). Судя по плану, укрепление одним концом выходило на край коренной террасы, другим – севернее Восточного проезда упиралось в ров Болгарского городища, оконтуривая площадку размером около 600 x 430 м.

На территории пос. Приволжский вдоль края коренной террасы и улиц Клубная, Школьная, Пионерская и Молодежная, с интервалом от 60 до 160 м друг от друга, заложены 36 шурфов (шурфы 27–62) (рис. 5: А). В 5 шурфах (шурфы 27–28, 35–38) обнаружен культурный слой, содержащий археологические находки, а также выявлены заглубленные в материк объекты – ямы. Стратиграфическая ситуация в шурфах с культурным слоем следующая (рис. 5: Г–Д). Под дерном залегает темно-серая супесь мощностью 10–28 см, содержащая переотложенный археологический материал, и образовавшаяся в результате распашки в XIX–XX вв. На отдельных участках она перекрыта прослойкой песка толщиной 3–8 см и серой супесью мощностью 6–10 см, отложившихся во второй половине XX вв. В шурфах, не выявивших сооружения, ниже залегает песок толщиной 42–80 см, или серая супесь мощностью 15–25 см. Они покоятся на рыжем материковом суглинке. В шурфах с археологическими объектами, ниже залегает темно-серая сажистая супесь, мощностью 2–8 см. Данная прослойка фиксируется практически на всей территории Болгарского городища, в основном, в виде просадки грунта в нижележащие сооружения, и характеризует горизонт, отделяющий слои средневекового Болгара от напластований русской деревни и современности, и датируется концом XIV – началом XV вв. (Хлебникова, 1987, с. 71). Данная прослойка перекрывает нижележащие отложения и заполнения ямных объектов, выявленных в шурфах 35 и 38. Одна из ям проявилась в виде пятна округлой формы диаметром около 2 м (рис. 5: Б), вторая –

прямоугольной формы, углами ориентирована по сторонам света (рис. 5: В). Вероятно, первая из них является хозяйственной ямой, форма второй ямы характерна для подвалов или полуземлянок. Объекты не вскрывались и законсервированы на уровне выявления.

Находки селища состоят из фрагментов керамической посуды, дымогарных труб, печной обмазки и шлака. Большая часть керамических сосудов (27 фр.) представлена фрагментами общеболгарских кувшинов, корчаг и крышки (I ЭКГ по классификации Т.А. Хлебниковой (Хлебникова, 1988)) (рис. 6: 8–10) и фрагментами котлов среднеазиатских истоков (XIX ЭКГ) (рис. 6: 12–16). Имеется 1 фрагмент лепного горшка прикамских истоков (VII ЭКГ) (рис. 6: 11). Кроме того, выявлено 17 фрагментов лепных горшков именьковской культуры, которые концентрируются в районе шурфов 36 и 38. При этом они встречены как отдельно, так и в совокупности с золотоордынским материалом.

На остальных 31 шурфах, заложенных к востоку, юго-востоку, югу от шурфов с археологическим материалом, признаков наличия культурного слоя не выявлено, хотя последовательность отложений схожая со стратиграфией шурфов с культурным слоем.

В результате работ выявлен ранее неизвестный памятник археологии, площадью 8,09 га, с востока вплотную примыкающий к укреплениям Болгарского городища, и получивший название Приволжское (Подывановское) III селище. Оно занимает северо-западную часть пос. Приволжский в пределах частных участков по ул. Клубная до ее пересечения с безымянным переулком. Исходя из незначительной мощности культурного слоя можно предположить, что данная территория осваивалась непродолжительное время. Судя по находкам, изначально здесь располагалось небольшое поселение именьковской культуры (IV–VII вв.). Позднее, в период наивысшего развития города Болгара в 30–40-х гг. XIV в., данный участок осваивается заново. Нельзя исключать того, что до возведения городских укреплений середины XIV в. данный участок мог относиться к северо-восточной периферии золотоордынского Болгара. Подобные участки с наличием золотоордынского слоя и объектов 30–40 гг. XIV в. ранее были зафиксированы при изучении западной и южной



Рис. 6. Фрагменты керамики с Болгарского городского селища (1–7) и Приволжского (Подывановского) III селища (8–16): (1, 6–7 – шурф 8в, 2–3 – шурф 8, 4–5 – шурф 8а, 8–9, 11–16 – шурф 35, 10 – шурф 38).
Fig. 6. Shards of pottery from the Bolgar urban-type unfortified settlement (1-7) and Privolzhskoye (Podyvanovskoye) III settlement (8-16): (1, 6-7 – prospect shaft 8в, 2-3 – prospect shaft 8, 4-5 – prospect shaft 8а, 8-9, 11-16 – prospect shaft 35, 10 – prospect shaft 38).

частей вала Болгарского городища (Бадеев, 2020, с. 41, 42, рис. 43).

В том же 2018 г. к юго-востоку от шурфов с культурным слоем (в юго-восточной части селища) под руководством А.Г. Ситдикова и А.В. Худякова проведены раскопки на площади 60 кв. м. На раскопе ССXXXVII (по единой нумерации раскопов Болгарского городища) выявлен и исследован всего

1 объект – яма овальной формы, с которой происходят все обнаруженные на раскопе находки – всего 33 предмета. Находки представлены просверленным бараньим альчиком, ошлакованной керамикой (2 фр.), железным шлаком (13 фр.), фрагментами криц (7 фр.) и костями животных. Яма датирована общим золотоордынским временем (Ситдигов, 2019).

Таким образом, благодаря проведенным археологическим разведкам в 2018–2019 гг. на периферии Болгарского городища выявлены два новых объекта культурного наследия – Болгарское городское селище и Приволжское (Подывановское) III селище, предварительно датируемые серединой XIII – XIV вв. (на последнем имеются единичные находки именьковской культуры IV–VII вв. н.э.). Первый из них располагается к юго-востоку от безымянного пересохшего озера в 0,7 км к западу от укреплений Болгарского городища; второй – занимает северо-западную часть пос. Приволжский и с востока вплотную примыкает к укреплениям Болгарского городища. Кроме того, обследования «Армянской колонии» показали перекрытие сохранившихся участков культурного слоя современным балластом.

ЛИТЕРАТУРА

Бадеев Д.Ю. Планировка средневекового Болгара (X–XV вв.). Дисс... канд. ист. наук. М., 2020. 267 с.

Ефимова А.М., Хованская О.С., Калинин Н.Ф., Смирнов А.П. Раскопки развалин Великих Болгар в 1946 г. Раскопки развалин Великих Болгар в 1946 г. // КСИИМК. Вып. 21 / Отв. ред. А.Д. Удальцов. М.; Л.: АН СССР, 1947. С. 102–111.

План Болгарского городища с деталями археологических наблюдений, составленный Н.Ф. Калиным в 1932–34 гг. / Архив ИЯЛИ АН РТ. Ф. 8, оп. 1, д. 13.

План Великого Града Болгар, древней столицы Болгарского царства / НА РТ. Ф. 200. Оп. 1. Д. 53. Л. 2 об.

План экономическому селу Болгар, что внутри земляного вала / РГВИА. Ф.418. Оп.1. Д.544. Л. 1.

Свод археологических памятников Республики Татарстан. Т. 3/ Отв. ред. А.Г. Ситдилов, Ф.Ш. Хузин. Казань, 2007. 528 с.

Ситдилов А.Г. Отчет об археологических исследованиях в поселке Приволжский (в буферной зоне Болгарского историко-археологического комплекса) на раскопе ССХХХVII в 2018 году. Казань, 2019. 73 с. // НФ МА РТ ИА АН РТ. Ф.4. Оп.1. Д.488

Смирнов А.П. Отчет об исследовании городища Великие Болгары в 1945 г. М., 1946. 70 л.

Смирнов А.П. Волжские булгары / Тр. ГИМ. Вып. XIX. М.: Изд-во ГИМ, 1951. 273 с.

Смирнов А.П. Основные этапы истории города Болгара и его историческая топография // Труды Куйбышевской археологической экспедиции. Т. I / МИА. № 42 / Отв. ред. А.П. Смирнов. М.: изд-во АН СССР, 1954. С. 302–324.

Смирнов А.П. Армянская колония города Болгара // Труды Куйбышевской археологической экспедиции. Т. II / МИА. № 61 / Отв. ред. А.П. Смирнов. М.: АН СССР, 1958. С. 330–359.

Смолин В.Ф. Краткий отчет о раскопках в Болгарах летом 1916 г. // ИОАИЭ. Т. XXX, вып.1. Казань, 1919. С. 67–73.

Смолин В.Ф. По развалинам древнего Булгара. Казань: Госиздат ТССР, 1926. 88 с.

Хлебникова Т.А. История археологического изучения Болгарского городища. Стратиграфия. Топография // Город Болгар. Очерки истории и культуры / Отв. ред. Г.А. Фёдоров-Давыдов. М.: Наука, 1987. С. 34–89.

Хлебникова Т.А. Неполивленная керамика Болгара // Город Болгар. Очерки ремесленной деятельности / Отв. ред. Г.А. Фёдоров-Давыдов. М.: Наука, 1988. С. 8–102.

Информация об авторах:

Валиев Ренат Рафаилович, кандидат исторических наук, старший научный сотрудник отдела средневековой археологии, Институт археологии им. А.Х. Халикова (г. Казань, Россия), vrr80@yandex.ru

Степанов Родион Алексеевич, младший научный сотрудник, Институт археологии им. А.Х. Халикова (г. Казань, Россия); outdanger@bk.ru

REFERENCES

Badeev, D. Yu. 2020. *Planirovka srednevekovogo Bolgara (X–XV vv.) (Planning of medieval Bolgar (X–XV centuries))*. Diss. Of Candidate of Historical sciences. Moscow (in Russian).

Efimova, A. M., Khovanskaya, O. S. 1947. In Udal'tsov, A. D. (ed.). *Kratkie soobshcheniia Instituta istorii material'noi kul'tury (Brief Communications of the Institute for the History of Material Culture)* XXI. Moscow: Academy of Sciences of the USSR, 102–111 (in Russian).

Plan Bolgarskogo gorodishcha, sostavlenniy N.F. Kalininy (Plan of Bolgar Fortified Settlement compiled by N.F. Kalinin). Archive of the Institute for Language, Literature and History, fund 8, inv. 1, dossier 13 (in Russian).

Plan Velikogo Grada Bolgar, drevney stolitsy Bolgarskogo tsarstva (Plan of the Great Bolgar, the ancient capital of the Volga Bulgaria). National Archive of the Republic of Tatarstan, fund 200, inv. 1, dossier 53, p. 2 (in Russian).

Plan ekonomicheskomu selu Bolgar, chto vnutri zemlyanogo vala (Plan of the economic village of Bolgar, which is inside the earthen rampart). Russian State Archive of Military History. Fund 419. Inv. 1, dossier 544, sheet 1 (in Russian).

Sitdikov, A. G., Khuzin, F. Sh. (eds.). 2007. *Svod arkheologicheskikh pamiatnikov Respubliki Tatarstan (Summary of the Republic of Tatarstan Archaeological Sites)*. Kazan (in Russian).

Sitdikov, A. G. 2019. *Otchet ob arkheologicheskikh issledovaniyakh v poselke Privolzhskiy (v bufernoy zone Bolgarskogo istoriko-arkheologicheskogo kompleksa) na raskope CCXXXVII v 2018 godu (Report on archaeological studies in the settlement of Privolzhsky (in the buffer zone of the Bolgar historical and archaeological complex) on the CCXXXVII excavation in 2018)*. Kazan. Scientific Fund of the Museum of Archaeology of the Republic of Tatarstan, Institute of Archaeology named after A. Kh. Khalikov, Tatarstan Academy of Sciences. Fund 4. Inv. 1, vol. 1, p. 242 (in Russian).

Smirnov, A. P. 1946. *Otchet ob issledovanii gorodishcha Velikie Bulgary v 1945 g (Report on the study of Great Bolgar city in 1945)*. Moscow (in Russian).

Smirnov, A. P. 1951. *Volzhskie bulgary (The Volga Bulgars)*. Series: Proceedings of the State Historical Museum. Issue XIX. Moscow: State Historical Museum (in Russian).

Smirnov, A. P. 1954. In Smirnov, A. P. (ed.). *Trudy Kuybyshevskoi arkheologicheskoi ekspeditsii (Proceedings of the Kuybyshev Archaeological Expedition)* 1. Series: Materialy i issledovaniia po arkheologii SSSR (Materials and Studies in the USSR Archaeology) 42. Moscow: Academy of Sciences of the USSR, 302–324 (in Russian).

Smirnov, A. P. 1958. In Smirnov, A. P. (ed.). *Trudy Kuybyshevskoi arkheologicheskoi ekspeditsii (Proceedings of the Kuybyshev Archaeological Expedition)* 2. Series: Materialy i issledovaniia po arkheologii SSSR (Materials and Studies in the USSR Archaeology) 61. Moscow: Academy of Sciences of the USSR, 330–359 (in Russian).

Smolin, V. F. 1919. In *Izvestiia obshchestva arkheologii, istorii i etnografii pri Kazanskom universitete (Proceedings of the Society of History, Archaeology And Ethnography Affiliated to the Kazan University)* vol. 30, issue 1. Kazan, 67–73 (in Russian).

Smolin, V. F. 1926. *Po razvalinam drevnego Bulgara (On the ruins of ancient Bolgar)*. Kazan: "Gosizdat" Publ. (in Russian).

Khlebnikova, T. A. 1987. In Fedorov-Davydov, G. A. (ed.). *Gorod Bolgar. Ocherki istorii i kul'tury (City of Bolgar. Essays on History and Culture)*. Moscow: "Nauka" Publ., 34–89 (in Russian).

Khlebnikova, T. A. 1988. In Fedorov-Davydov, G. A. (ed.). *Gorod Bolgar. Ocherki remeslennoi deiatel'nosti (City of Bolgar. Essays on Handicrafts)*. Moscow: "Nauka" Publ., 8–102 (in Russian).

About the Authors:

Valiev Renat R. Candidate of Historical Sciences. Institute of Archaeology named after A. Kh. Khalikov, Tatarstan Academy of Sciences. Butlerov St., 30, Kazan, 420012, the Republic of Tatarstan, Russian Federation; vrr80@yandex.ru

Stepanov Rodion A. Institute of Archaeology named after A. Kh. Khalikov, Tatarstan Academy of Sciences. Butlerov St., 30, Kazan, 420012, the Republic of Tatarstan, Russian Federation; outdancer@bk.ru



Статья поступила в журнал 01.10.2023 г.
Статья принята к публикации 01.12.2023 г.
Авторы внесли равноценный вклад в работу.