

УДК 902/904

<https://doi.org/10.24852/2587-6112.2024.2.134.144>

ЛОКАЛИЗАЦИЯ НЕКРОПОЛЕЙ В ПРИБРЕЖНОЙ ЧАСТИ ВОДЯНСКОГО ГОРОДИЩА

©2024 г. И.Ю. Лапшина, О.А. Ильина

Данная работа посвящена вопросу о двух разнокультурных и разновременных некрополях в прибрежной части Водянского городища. Исследования, проведенные в 2011 г., позволили выделить несколько мусульманских погребений на территории, которая ранее считалась христианским кладбищем. В представленных таблицах впервые сведены данные обо всех погребениях, происходящих с этой территории и раскопанных в период с 1968 по 2014 гг. Это позволяет подтвердить уже высказанное ранее мнение о наличии двух некрополей в прибрежной части Водянского городища. Северный является христианским кладбищем, где погребения были совершены до 30-х гг. XIV в. Южное кладбище второй половины XIV в. являлось городским, где зафиксированы погребенные с монголоидными и уралоидными чертами, бешиковой деформацией, в одном погребении есть инвентарь, часть погребений совершена по мусульманскому погребальному обряду. Возможно, это место было заброшено в период кризиса 60-70-х гг. XIV в., а во время восстановления города при Токтамыше данный участок мог использоваться для захоронений.

Ключевые слова: археология, Нижняя Волга, Водянское городище; Золотая Орда; христианское кладбище; погребение; погребальный обряд.

LOCALISATION OF NECROPOLISES IN THE RIVERSIDE PART OF THE VODYANSKOYE SETTLEMENT

I.Yu. Lapshina, O.A. Ilyina

This paper is dedicated to the issue of two multicultural and multi-temporal necropolises in the riverside part of Vodyanskoye settlement. A study conducted in 2011 revealed several Muslim burials in the site which was previously thought to be a Christian cemetery. The presented tables summarize for the first time the data on all burials from this area and excavated between 1968 and 2014. This allows us to confirm the previously expressed opinion about the presence of two necropolises in the riverside part of Vodyanskoye settlement. The northern section is a Christian cemetery where burials were made until the 30s of the XIV century. The southern cemetery of the second half of the XIV century was an urban cemetery, where there are burials with Mongoloid and Uraloid features, beshik deformation, one burial has an inventory, some of the burials were made according to Muslim burial rite. Perhaps, this place was abandoned during the crisis of the 60-70s of the XIV century, and during the restoration of the city under Toktamyskh Khan this site could be used for burials.

Keywords: archaeology, Lower Volga, Vodyanskoye settlement, Golden Horde, Christian cemetery, burial, burial rite

Погребения в прибрежной зоне на Водянском городище исследовались на протяжении длительного времени: начиная с работ Поволжской археологической экспедиции под руководством Г.А. Федорова-Давыдова в 1968 и 1969 гг., затем экспедицией Казанского государственного университета под руководством А.Г. Мухамадиева в 1989¹ г., Волго-Ахтубинской археологической экспедицией под руководством Е.П. Мыськова в 1996 и 2000 гг. и под руководством А.С. Лапшина в 2010, 2011 и 2014 гг. (Егоров, Полубояринова, 1974; Мыськов, 1989; Мыськов, 1996, Мыськов, 2000, Лапшин, 2011, Лапшин, 2012, Лапшин, 2015).

Все эти захоронения не имеют никаких сохранившихся надмогильных сооружений и относятся к группе грунтовых погребений. Подавляющее количество выявленных захоронений совершены в простых прямоугольных или овальных ямах, имеющих широтную ориентировку. Деревянные могильные конструкции в виде остатков перекрытий или гробов фиксируются редко, и они, как правило, очень плохой сохранности. Для исследованных погребений, данные о которых приведены в таблицах, в разные годы были сделаны антропологические определения: раскоп IV-1968 – определения Н.Н. Залкинд (Егоров, Полубояринова, 1974, с. 70), раскоп

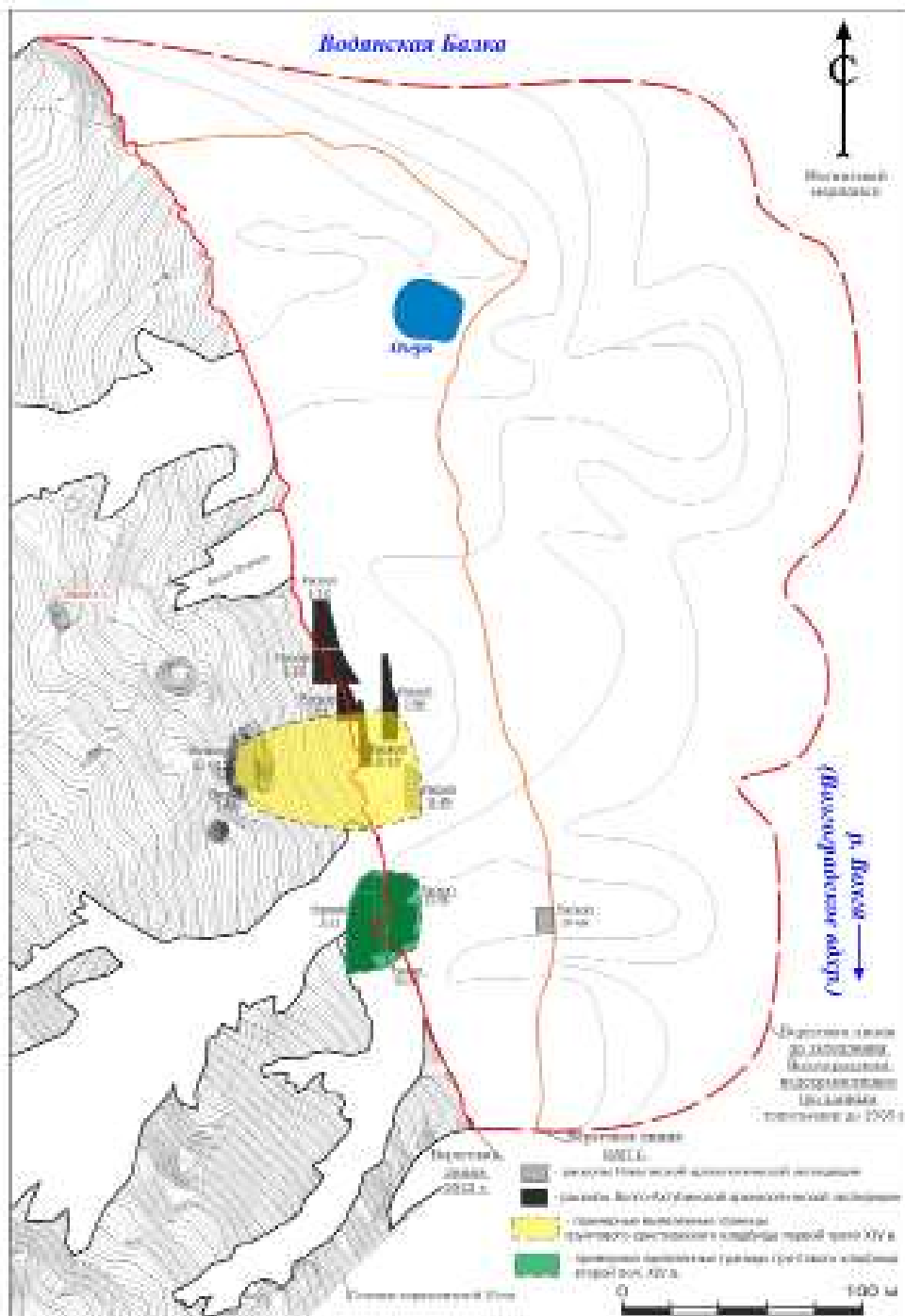


Рис. 1. Топографический план прибрежной части Водянского городища. (Топографическая съёмка – И.А. Петров; нанесение контуров береговых линий и раскопов на план – А.С. Лапшин).

Fig. 1. Topographic plan of the riverside part of Vodyanskoye settlement. (Topographic survey – I.A. Petrov; drawing contours of shore lines and excavations on the plan – A.S. Lapshin).

П-1989 – определения А.В. Шевченко, М.А. Балабановой (Мыськов Е.П., 2001, с. 125), раскопы I-1996, II-1996, III-2000, II-2010, I-2011 – определения М.А. Балабановой (Мыськов Е.П., 2001, с. 125, Лапшин, Мыськов, 2011, с. 102; Лапшин, Мыськов, 2013, с.

108), раскоп I-2014 – определения Е.А. Перервы (Лапшин, 2015, с. 46).

Всего за данный период было выявлено и изучено 116 погребений, относящихся ко времени существования города. Первоначально полагалось, что все они представляют

собой христианское кладбище, оставленное русским населением Водянского городища. Вопрос о том, что погребения, выявленные на данном участке, относятся к различным группам населения и разным периодам существования города впервые возник после проведения исследований в 2011 г., когда было обнаружено несколько погребений, совершенных по мусульманскому обряду (в вытянутом положении с разворотом на правый бок, на правом боку с подогнутыми ногами, при этом лицо обращено к югу).

В 2018 г. в работе Е.П. Мыськова и О.А. Ильиной было предложено выделить в прибрежной части Водянского городища два разных некрополя. Два кладбища разделены между собой отрогом балки с покатыми склонами, у них определенные планиграфические особенности расположения могил: на северном кладбище погребения расположены близко друг к другу, плотными рядами, иногда перекрывая друг друга, тогда как на южном участке погребения расположены разрежено и достаточно хаотично. Также важно отметить, что на северном участке погребения перекрываются более поздними городскими постройками 30–50-х гг. XIV в., тогда как на южном большинство погребений прорезают культурный слой, а некоторые даже перекрывают более ранние сооружения (Мыськов, Ильина, 2018, с. 219–222).

Эта работа проводится с целью более детального изучения вопроса, впервые предлагается полная сводная публикация данных по всем 116 погребениям, которые объединены на основе ряда признаков в две таблицы и соответствуют двум разным некрополям. На северном участке было исследовано 93 погребения, а на южном – 23.

В таблицах представлены следующие характеристики погребений: конструкция и форма могильной ямы, деревянные погребальные конструкции (гроб, перекрытие), ориентировка погребенного, пол и возраст. Во вторую таблицу внесен дополнительный параметр – положение погребенного в могиле. Это связано с тем, что на северном (христианском) кладбище положение погребенных стандартно, вытянуто на спине и может отличаться лишь положением рук, что не противоречит христианскому погребальному обряду XIV в. В то же время на южном участке мы фиксируем наличие разных поз погребенных:

вытянуто на спине – 15 погребений, на правом боку, скорченно – 1, на спине с разворотом на правый бок, череп лицевыми костями к Ю – 1, вытянуто на спине, с упором плеча на стенку и небольшим разворотом на правый бок, лицевыми костями к Ю – 3.

Следует также отметить, что на северном участке кладбища чаще всего представлена прямоугольная форма могильной ямы – 52 погребения, затем овальная – 7, и заплечиковая – 3. В то же время на южном – прямоугольных 4, овальных – 5, и прямоугольных со скругленными углами – 4, в четырех случаях конструкции дополнялись ступеньками или заплечиками.

Деревянные конструкции являются характерными для северного кладбища (23 случая), в то время как на южном они зафиксированы только дважды.

На основании антропологических определений мы можем выделить следующие характеристики этнических типов погребенных:

1) раскопы III-1968 и I-1969: европеоиды, славянский тип (Егоров, Полубояринова, 1974, с. 72);

2) раскопы II-1989, I-1996 и II-2010 – сходство с материалами средневековых могильников южных регионов рязанской земли (Балабанова, 2004, с. 298–302; Мыськов, Ильина, 2018, с. 221);

3) II-1996: погребение 8 – признаки монголоидности (Мыськов, 1996, с. 45);

4) раскоп I-2011: погребения 10 и 18 – уралоидные особенности черепа, погребение 10 – монголоидные признаки. Кроме того, в погребении 18 выявлена «бешиковая» деформация черепа (Лапшин, Мыськов, 2013, с. 90–91).

Таким образом, признаки монголоидности, уралоидности, «бешиковая» деформация, а также наличие инвентаря в погребении 8 раскопа II-1996 (у левого виска погребенного находилась медная серьга в виде колечка с заходящими концами) – все это отмечается только на южном некрополе. Признаки мусульманского обряда захоронения также обнаружены в границах южного кладбища: погребение 2 II-1996 и погребения 11, 20, 21, 22 в раскопе I-2011.

Определенную проблему представляет собой соотнесение участка кладбища IV-1968 с одним из некрополей. Эта территория давно разрушена береговыми обвалами, но на топо-

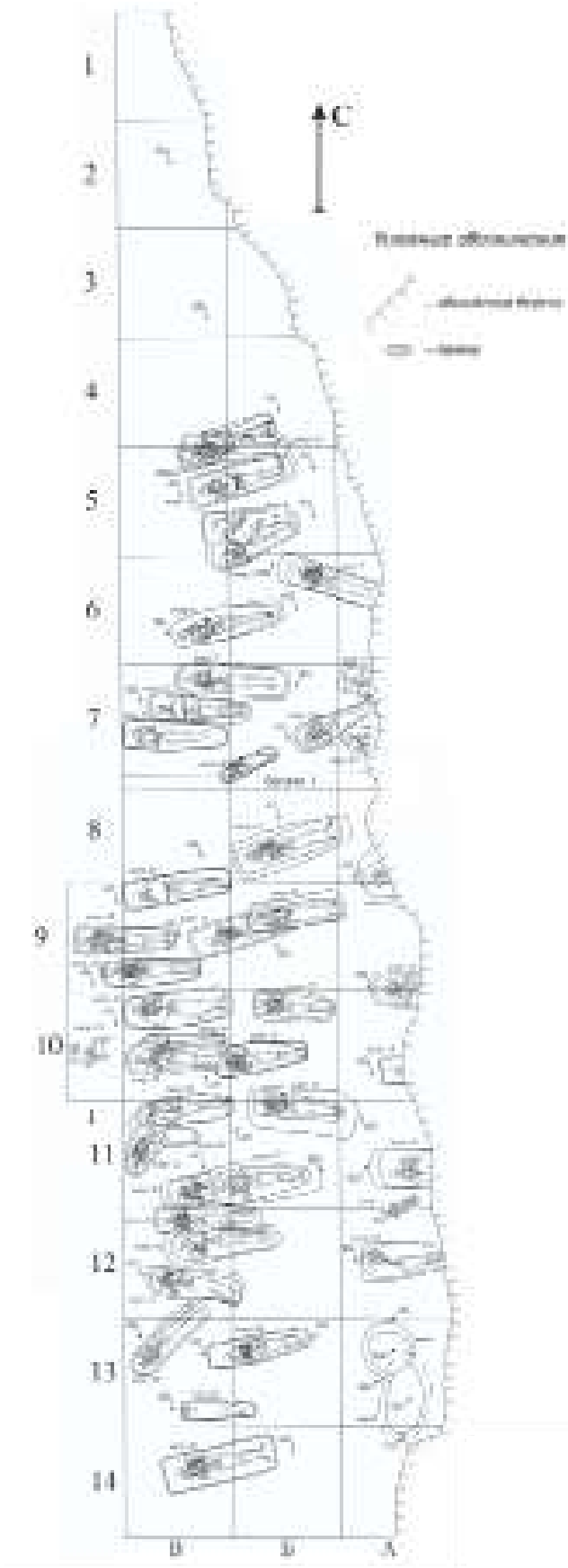


Рис. 2. Водянское городище. Раскоп II, 2010 г. План расположения погребений. (по Лапшин, 2011, рис. 138).
Fig. 2. Vodyanskoye settlement. Excavation trench II, 2010. Location of burials (Lapshin, 2011, fig. 138).

графическом плане видно, что территориально это место можно связать с поздним кладбищем. Однако наличие системы довольно плотных рядов могил, а также преобладание ориентировки погребенных головой на ЗЮЗ делают его сходным с христианским некрополем. Антропологические определения погребений данного участка несколько расходятся. Есть определения, по которым все погребенные отнесены к славянскому типу (Егоров, Полубояринова, 1974, с. 70), и есть указание, что в погребении 5 был захоронен мужчина европеоидного облика с признаками монголоидности (Полубояринова, 1978, с. 76).

Обращает на себя внимание наличие на этом раскопе деревянных конструкций в погребениях (в пяти случаях), что более характерно для северного христианского участка. При этом определенные вопросы оставляет погребение 9, в засыпи которого найдены фрагменты золотоордынской керамики, что свидетельствует о его совершении после 30-х гг. XIV в.

Итак, наличие системы рядов могил, прямоугольная форма могильных ям (шесть погребений), достаточно часто встречающиеся деревянные конструкции позволяют отнести этот раскоп к христианской части кладбища. Но, учитывая более позднее погребение 9 и признаки монголоидности в погребении 5, присоединение данного раскопа к северному некрополю является условным.

Таким образом, мы считаем возможным выделять два некрополя в прибрежной части Водянского городища (рис. 1). Первый из них – это христианское кладбище (раскопы III-1968, I-1969, II-1989, I-1996, II-2010, I-2014). Более половины изученных здесь захоронений были обнаружены на раскопе II-2010 (рис. 2). В этом некрополе фиксируются плотные ряды могил по линии 3–В, характерны ямы прямоугольной формы, часто встречаются деревянные погребальные конструкции, положение умерших преимущественно вытянуто на спине, антропологически они определяются как европеоиды славянского типа. Погребения этого кладбища имеют достаточно надежную датировку на основании стратиграфических материалов. Участки этого некрополя перекрываются жилыми и хозяйственными постройками

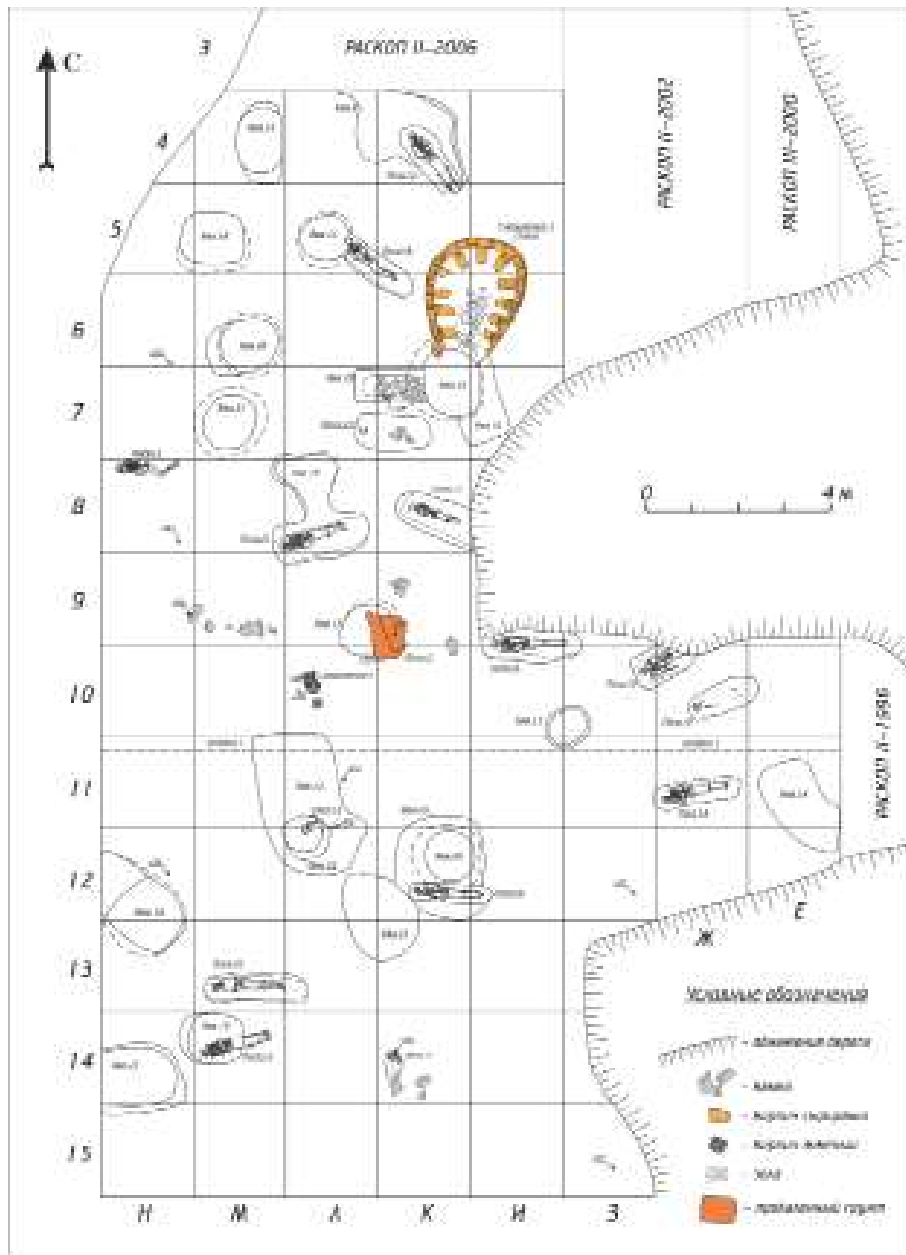


Рис. 3. Водянское городище. Раскоп I, 2011 г. План расположения погребений (по: Лапшин, Мыськов, 2013, рис. 6).

Fig. 3. Vodyanskoye settlement. Excavation trench I, 2011. Location of burials (Lapshin, Myskov 2013, fig. 6).

золотоордынского времени 30–50-х гг. XIV в. Это свидетельствует о том, что все они совершены до 30-х гг. XIV в. (Лапшин, Мыськов, 2010, с. 83, 151; Мыськов, Ильина, 2018, с. 281). Вероятно, сюда же следует отнести и раскоп IV-1968, хотя полной уверенности в этом нет. Обращает на себя внимание ситуация на раскопе I-2014, где единственное погребение было обнаружено в юго-восточной части раскопа. Вероятно, здесь проходила северная граница христианского кладбища.

Соответственно, кладбище второй половины XIV в. представлено раскопами II-1996, III-2000 и I-2011. Последний раскоп содержит более половины исследованных в этой части памятника захоронений (рис. 3). В этом некрополе наблюдается разреженное и бессистемное расположение погребений, представлены различные типы ям (прямоугольные, овальные, прямоугольные со скругленными углами), почти нет деревянных конструкций, фиксируются различные позы погребенных, в

том числе те, которые можно отнести к мусульманскому обряду, есть антропологические данные о наличии у умерших монголоидных и уралоидных черт, бешиковой деформации, в одном захоронении есть инвентарь. Погре-

бения прорезают слои 30–50-х гг., возможно, это место было заброшено в период кризиса 60–70-х гг. XIV в., а во время восстановления города при Токтамыше данный участок мог использоваться для захоронений.

Примечание:

¹ В 1989 г. раскоп II исследовался под руководством Е.П. Мыськова, им же был составлен отчет.

Таблица 1. Погребения христианского кладбища на Водянском городище
Table 1. Burials of the Christian cemetery on the Vodyanskoye settlement

№ п/п	Раскоп	Погребение	Конструкция и форма могильной ямы	Погребальная конструкция	Ориентировка погребенного	Пол, возраст (лет)
1	III-1968	б/н	прямоугольная	–	З	Жен., более 55
2	IV-1968	1	–	–	ЮЗ	взрослый
3	IV-1968	2	прямоугольная	деревянное перекрытие (?)	ЗЮЗ	взрослый
4	IV-1968	3	–	–	ЗЮЗ	Муж., взрослый
5	IV-1968	4	–	–	ЗЮЗ	взрослый
6	IV-1968	5	прямоугольная	деревянное перекрытие (?)	ЗЮЗ	Муж., взрослый
7	IV-1968	6	прямоугольная	–	ЗЮЗ	взрослый
8	IV-1968	7	прямоугольная	деревянное перекрытие (?)	ЗЮЗ	взрослый
9	IV-1968	8	прямоугольная	гроб (?)	ЗЮЗ	ребенок, 10-12
10	IV-1968	9	прямоугольная	–	ЗЮЗ	взрослый
11	IV-1968	10	–	гроб	ЮЗ	Муж., взрослый
12	IV-1968	11	–	–	ЗЮЗ	взрослый
13	IV-1968	12	–	–	ЗЮЗ	взрослый
14	IV-1968	13	–	–	ЗЮЗ	Муж., взрослый
15	I-1969	1	прямоугольная	–	ЗЮЗ	Жен., более 55
16	I-1969	2	прямоугольная	–	ЗЮЗ	взрослый
17	I-1969	3	прямоугольная	–	ЗЮЗ	Муж., взрослый
18	II-1989	1	–	–	ЮЗ	Муж., более 55
19	II-1989	2	–	–	ЮЗ	Муж., более 55
20	II-1989	3	–	–	ЮЗ	Муж., 18
21	II-1989	4	–	–	ЮЗ	Муж., 30-35
22	II-1989	5	–	–	ЮЗ	?, до 16
23	II-1989	7	прямоугольная	–	ЗЮЗ	взрослый
24	II-1989	8	–	гроб	З	Жен., более 55
25	II-1989	9	прямоугольная	гроб	ЗЮЗ	?, более 55
26	II-1989	10	прямоугольная	гроб	ЗЮЗ	Жен., 30-35
27	II-1989	11	прямоугольная	гроб	ЗЮЗ	Муж., более 55
28	II-1989	12	прямоугольная	–	ЗЮЗ	Жен., более 55
29	II-1989	13	прямоугольная	гроб	З	Жен., более 55
30	II-1989	14	прямоугольная	гроб	ЗЮЗ	Жен., 20

31	П-1989	15	прямоугольная	–	3 (?)	взрослый
32	П-1989	16	прямоугольная	–	3	Жен., 18–20
33	П-1989	17	овальная	–	–	Жен., более 55
34	П-1989	18	прямоугольная	гроб	ЗЮЗ	Жен., 20–22
35	П-1989	19	прямоугольная	гроб	3	Муж., более 55
36	П-1989	20	–	–	–	Около 1 года
37	П-1989	21	прямоугольная	–	ЗЮЗ	Жен., 25–30
38	П-1989	22	овальная	–	ЗЮЗ	Жен., 40–45
39	П-1989	23	прямоугольная	–	ЗЮЗ	Муж., 35–40
40	П-1989	24	прямоугольная	–	ЗЮЗ	Жен., более 55
41	П-1989	25	овальная (?)	–	3	Муж., около 50
42	П-1989	26	–	–	ЗЮЗ	Жен., 30–35
43	І-1996	1	овальная	–	ЗЮЗ	Жен., 18–20
44	І-1996	2	заплечиковая	гроб	ЗЮЗ	Жен., более 55
45	І-1996	3	овальная	–	ЗЮЗ	Муж., 35–40
46	І-1996	4	заплечиковая	гроб	ЗЮЗ	Жен., 18–20
47	І-1996	5	заплечиковая	–	ЗЮЗ	Жен., 30–40
48	П-2010	1	–	–	3 (?)	Жен., около 30
49	П-2010	2	прямоугольная	–	ЗЮЗ	Муж., около 35
50	П-2010	3	прямоугольная	–	ЗЮЗ	Муж., около 50
51	П-2010	4	прямоугольная (?)	–	3	Муж. (?), 35–40
52	П-2010	5	прямоугольная (?)	–	ЗЮЗ	Жен., 35–40
53	П-2010	6	прямоугольная	косяк обернут берестой	ЗЮЗ	Муж., 30–35
54	П-2010	7	прямоугольная	–	3	Муж., 30–35
55	П-2010	8	прямоугольная	–	3	Муж., 25–30
56	П-2010	9	–	–	ЗСЗ	Жен., около 50
57	П-2010	10	прямоугольная (?)	–	ЗСЗ	Жен., 20–25
58	П-2010	11	прямоугольная	–	3	Жен., 25–30
59	П-2010	12	прямоугольная	гроб (?), деревянное перекрытие (?)	3	Жен., 35–40
60	П-2010	13	прямоугольная	–	ЗЮЗ	Муж., около 25
61	П-2010	14	прямоугольная (?)	гроб (?)	ЗЮЗ	Муж., 30–40
62	П-2010	15	прямоугольная (?)	–	ЗЮЗ	Муж., 25–30
63	П-2010	16	прямоугольная (?)	–	3	Муж. (?), 30–35
64	П-2010	17	прямоугольная	гроб (?)	ЗСЗ	Жен., 14–16
65	П-2010	18	прямоугольная	–	3	Муж., 25–30
66	П-2010	19	прямоугольная	–	ЗЮЗ	Жен., 35–45
67	П-2010	20	прямоугольная	–	3	Муж., 30–40
68	П-2010	21	–	–	ЗЮЗ	Жен., 30–35
69	П-2010	22	прямоугольная	–	ЗЮЗ	Муж., около 40
70	П-2010	23	прямоугольная (?)	–	3	Муж., 25–35
71	П-2010	24	прямоугольная	–	ЗЮЗ	Жен., около 45
72	П-2010	25	прямоугольная	гроб (?)	3	Ребенок, 8–10
73	П-2010	26	прямоугольная	гроб (?)	ЗЮЗ	Муж., 30–35
74	П-2010	27	прямоугольная	гроб (?)	ЗЮЗ	Жен., около 50
75	П-2010	28	прямоугольная	–	3	Муж., около 20
76	П-2010	29	прямоугольная	два камня	3	Муж., 35–45
77	П-2010	30	прямоугольная	–	3	Муж., 40–50
78	П-2010	31	–	гроб (?)	–	Жен., 35–40
79	П-2010	32	–	–	ЮЮЗ	Жен., 25–30
80	П-2010	33	овальная (?)	–	3	Ребенок, около 1 года

81	II–2010	34	овальная	–	ЗЮЗ	Муж. (?), 40–50
82	II–2010	35	прямоугольная	–	ЗСЗ	Муж., 45–50
83	II–2010	36	прямоугольная	–	З	Муж., 20–25
84	II–2010	37	прямоугольная	–	ЗСЗ	Жен., 20–25
85	II–2010	38	овальная	–	ЮЗ	Муж., 30–35
86	II–2010	39	прямоугольная	–	З	Муж., 30–40
87	II–2010	40	прямоугольная	–	З	Муж., 25–30
88	II–2010	41	прямоугольная	–	З	Муж., 25–30
89	II–2010	42	прямоугольная	–	З	Муж., 20–25
90	II–2010	43	прямоугольная	–	ЗЮЗ	Ребенок, 6–7
91	II–2010	44	–	–	ЗЮЗ	Муж., 25–30
92	II–2010	45	овальная (?)	–	ЗСЗ	Жен., около 40
93	I–2014	46	овальная	деревянное перекрытие	ЗЮЗ	Муж., 30–35

Таблица 2. Погребения кладбища второй половины XIV в. на Водянском городище
 Table 2. Burials of the cemetery of the second half of the XIV century
 on the Vodyanskoye settlement

№ п/п	Раскоп	Погребение	Конструкция и форма могильной ямы	Погребальная конструкция	Ориентировка погребенного	Поза погребенного	Пол, возраст (лет)
1	II–1996	1	–	–	–	–	?, 40–50
2	II–1996	2	овальная (?)	–	ЮЗ	на правом боку, скорченно, кисти перед лицом	Ребенок, 3–5
3	II–1996	3	прямоугольная	–	ЗЮЗ	вытянуто на спине	Жен., 35–40
4	II–1996	4	прямоугольная	–	ЗЮЗ	вытянуто на спине	Ребенок, 6
5	II–1996	5	–	–	ЗЮЗ	вытянуто на спине	Муж., 30–35
6	II–1996	6	прямоугольная	гроб (?)	ЗЮЗ	вытянуто на спине	Муж., 30–35
7	II–1996	7	–	–	ЗЮЗ	вытянуто на спине	Муж., более 50
8	II–1996	8	–	–	ЗЮЗ	вытянуто на спине	Жен., 30–40
9	III–2000	9	овальная (?)	–	З	вытянуто на спине	Ребенок, 3–4
10	I–2011	10	прямоугольная, со ступенькой вдоль Ю стенки	–	ЗЮЗ	вытянуто на спине	Муж., 40–50
11	I–2011	11	–	–	З	на спине с разворотом на правый бок, череп лицевыми костями к Ю	Жен., 40–50
12	I–2011	12	–	–	ЗЮЗ	вытянуто на спине	Муж., около 50
13	I–2011	13	–	–	ЗЮЗ	вытянуто на спине	Ребенок, около 10

14	I-2011	14	прямоугольная со скругленными углами	–	ЗЮЗ	вытянуто на спине	Жен., 40–50
15	I-2011	15	прямоугольная	–	СЗ	вытянуто на спине	Жен., 25–30
16	I-2011	16	овальная	деревянное перекрытие	З	вытянуто на спине	Муж., 12–14
17	I-2011	17	овальная	–	ЗСЗ	вытянуто на спине, череплицевыми костями к Ю	Ребенок, 10–11
18	I-2011	18	овальная, со ступенькой вдоль Ю стенки	–	СЗ	вытянуто на спине	Жен., 25–30
19	I-2011	19	овальная	–	ЗЮЗ	–	Ребенок, 6–7
20	I-2011	20	прямоугольная со скругленными углами	–	З	вытянуто на спине, с упором плеча на С стенку и небольшим разворотом на правый бок, лицевыми костями к Ю	Муж., 35–45
21	I-2011	21	прямоугольная со скругленными углами, с заплечиками вдоль длинных стенок	–	ЗЮЗ	вытянуто на спине, с упором плеча на С заплечик и небольшим разворотом на правый бок, лицевыми костями к Ю	Муж., 35–45
22	I-2011	22	овальная, со ступенькой вдоль С стенки	–	З	вытянуто на спине, с упором плеча на С стенку и небольшим разворотом на правый бок, лицевыми костями к Ю	Муж., 25–30
23	I-2011	23	прямоугольная со скругленными углами	–	–	–	Ребенок, 3–4

ЛИТЕРАТУРА

Балабанова М.А. Еще раз о русских в Золотой Орде // Проблемы археологии Нижнего Поволжья: материалы I Международной Нижневолжской археологической конференции / Отв. ред. А.С. Скрипкин. Волгоград: ВолГУ, 2004. С. 298–302.

Егоров В.Л., Полубояринова М.Д. Археологические исследования Водянского городища в 1967–1971 гг. // Города Поволжья в средние века / Отв. ред. А.П. Смирнов, Г.А. Федоров-Давыдов. М.: Наука, 1974. С. 39–79.

Лапшин А.С. Отчет об археологических исследованиях, проведенных Волго-Ахтубинской археологической экспедицией на Водянском городище у г. Дубовки Волгоградской области в 2010 году // Архив ВОКМ. № 278, 278а, 2011.

Лапшин А.С. Отчет об археологических исследованиях, проведенных Волго-Ахтубинской археологической экспедицией на Водянском городище у г. Дубовки Волгоградской области в 2011 году // Архив ВОКМ. № 290, 290а, 2012.

Лапшин А.С. Отчет об археологических исследованиях, проведенных Волго-Ахтубинской археологической экспедицией на Водянском городище у г. Дубовки Волгоградской области в 2014 году // Архив ВОКМ. № 319, 2015.

Лапшин А.С., Мыськов Е.П. Исследования на Водянском городище в 2009-2010 гг. Волгоград: ООО «Царицынская полиграфическая компания», 2011. 174 с.

Лапшин А.С., Мыськов Е.П. Исследования на Водянском городище в 2011-2012 гг. М.: Перо, 2013. 216 с.

Мыськов Е.П. Отчет о раскопках Водянского городища, проведенных экспедициями Казанского университета и Волгоградского пединститута в 1989 г. // Архив ВОКМ. № 62, 1989.

Мыськов Е.П. Отчет о работе Волго-Ахтубинской археологической экспедиции Волгоградского государственного педагогического университета в 1996 г. // Архив ВОКМ. № 134, 134а, 1996.

Мыськов Е.П. Отчет об археологических исследованиях, проведенных Волго-Ахтубинской археологической экспедицией Волгоградского государственного педагогического университета на Водянском городище и могильнике Маляевка VI в 2000 году. // Архив ВОКМ. № 148, 2000.

Мыськов Е.П. Русское кладбище Водянского городища // Нижневолжский археологический вестник. Вып 4 / Отв. ред. А.С. Скрипкин. Волгоград: ВолГУ, 2001. С. 123–135.

Мыськов Е.П., Ильина О.А. Локализация русских комплексов XIV в. на Водянском городище // Вестник Волгоградского государственного университета. Серия 4. История. Регионоведение. Международные отношения. 2018. Т. 23. № 3. С. 218–228.

Полубояринова М.Д. Русские люди в Золотой Орде. М.: Наука, 1978. 136 с.

Информация об авторах:

Лапшина Ирина Юрьевна, кандидат исторических наук, доцент Волгоградского государственного социально-педагогического университета (г. Волгоград, Россия), ilapsh97@inbox.ru

Ильина Ольга Алексеевна, кандидат исторических наук, доцент, Камышинский технологический институт (филиал Волгоградского государственного технического университета (г. Камышин, Россия), oailina62@yandex.ru

REFERENCES

Balabanova M.A. 2004. In Skripkin, A. S. (ed.). *Problemy arkheologii Nizhnego Povolzh'ya (Issues of the Archaeology of the Lower Volga Region)*. Volgograd: Volgograd State University Publ., 298–302 (in Russian).

Egorov, V. L., Poluboiarinova, M. D. 1974. In Smirnov, A. P., Fedorov-Davydov, G. A. (eds.). *Goroda Povolzh'ia v srednie veka (Cities in the Volga Region during the Middle Ages)*. Moscow: "Nauka" Publ., 39–79 (in Russian).

Lapshin, A. S. 2011. *Otchet ob arkheologicheskikh issledovaniyakh, provedennykh Volgo-Akhtubinskoy arkheologicheskoy ekspeditsiyey na Vodyanskom gorodishche u g. Dubovki Volgogradskoy oblasti v 2010 godu (Report on archaeological studies, conducted by Volga-Akhtuba archaeological expedition, on the Vodyanskoye settlement nearby Dubovka, Volgograd region in 2010)*. Archive of the Volgograd Regional Museum of Local Studies. Doisser 278, 278a. (in Russian).

Lapshin, A. S. 2012. *Otchet ob arkheologicheskikh issledovaniyakh, provedennykh Volgo-Akhtubinskoy arkheologicheskoy ekspeditsiyey na Vodyanskom gorodishche u g. Dubovki Volgogradskoy oblasti v 2011 godu (Report on archaeological studies, conducted by Volga-Akhtuba archaeological expedition, on the Vodyanskoye settlement nearby Dubovka, Volgograd region in 2011)*. Archive of the Volgograd Regional Museum of Local Studies. Doisser 290, 290a. (in Russian).

Lapshin, A. S. 2015. *Otchet ob arkheologicheskikh issledovaniyakh, provedennykh Volgo-Akhtubinskoy arkheologicheskoy ekspeditsiyey na Vodyanskom gorodishche u g. Dubovki Volgogradskoy oblasti v 2014 godu (Report on archaeological studies, conducted by Volga-Akhtuba archaeological expedition, on the Vodyanskoye settlement nearby Dubovka, Volgograd region in 2014)*. Archive of the Volgograd Regional Museum of Local Studies. Doisser 319 (in Russian).

Lapshin, A. S., Mys'kov, E. P. 2011. *Issledovaniya na Vodyanskom gorodishche v 2009-2010 gg. (Studies on the Vodyanskoye settlement in 2009–2010)*. Volgograd: "Tsaritsynskaya poligraficheskaya kompaniya" Ltd (in Russian)

Lapshin, A. S., Mys'kov, E. P. 2013. *Issledovaniya na Vodyanskom gorodishche v 2011-2012 gg. (Studies on the Vodyanskiy settlement in 2011–2012)*. Moscow: “Pero” Publ. (in Russian)

Mys'kov, E. P. 1989. *Otchet o raskopkakh Vodyanskogo gorodishcha, provedennykh ekspeditsiyami Kazanskogo universiteta i Volgogradskogo pedinstituta v 1989 g. (Report on the excavations on the Vodyanskoye settlement, conducted by expeditions of Kazan University and Volgograd Pedagogical Institute in 1989)*. Archive of the Volgograd Regional Museum of Local Studies. Doisser 62 (in Russian).

Mys'kov, E. P. 1996. *Otchet o rabote Volgo-Akhtubinskoy arkheologicheskoy ekspeditsii Volgogradskogo gosudarstvennogo pedagogicheskogo universiteta v 1996 g (Report on the work of Volga-Akhtuba archaeological expedition of Volgograd State Pedagogical University in 1996)*. (Archive of the Volgograd Regional Museum of Local Studies. Doisser 134, 134a (in Russian).

Mys'kov, E. P. 2000. *Otchet ob arkheologicheskikh issledovaniyakh, provedennykh Volgo-Akhtubinskoy arkheologicheskoy ekspeditsiei Volgogradskogo gosudarstvennogo pedagogicheskogo universiteta na Vodyanskom gorodishche i mogil'nike Malyaevka VI v 2000 godu (Report on archaeological studies, conducted by Volga-Akhtuba archaeological expedition of Volgograd State Pedagogical University on the Vodyanskoye settlement and Malyaevka VI burial ground in 2000)*. Archive of the Volgograd Regional Museum of Local Studies. Doisser 148 (in Russian).

Mys'kov E. P. 2001. In Skripkin, A. S. (ed.). *Nizhnevolzhskii arkheologicheskii vestnik (Lower Volga Archaeological Bulletin)* 4. Volgograd: Volgograd State University, 123–135 (in Russian).

Mys'kov, E. P., Ilyina, O. A. 2018. In *Vestnik Volgogradskogo gosudarstvennogo universiteta. Seriya 4, Istorii. Regionovedenie. Mezhdunarodnye otnosheniia (Science Journal of VolSU. History. Area Studies. International Relations)* 3 (23), 218–228 (in Russian)

Poluboiarinova, M. D. 1978. *Russkie liudi v Zolotoi Orde (Russian People in the Golden Horde)*. Moscow: “Nauka” Publ. (in Russian).

About the Authors:

Lapshina Irina Yu. Candidate of Historical Sciences, Associate Professor, Volgograd State Socio-Pedagogical University, V.I. Lenin Ave., 27, Volgograd, 400005, Russian Federation; ilapsh97@inbox.ru

Ilyina Olga A. Candidate of Historical Sciences, Associate Professor, Kamyshin Technological Institute – Branch of Volgograd State Technical University, Lenin Str., 6a, Kamyshin, Volgograd region, 403874, Russian Federation; oailina62@yandex.ru



Статья поступила в журнал 01.02.2024 г.
Статья принята к публикации 01.04.2024 г.
Авторы внесли равноценный вклад в работу