

УДК 930.23

<https://doi.org/10.24852/2587-6112.2021.6.69.80>

## М.И.КАСЬЯНОВ (1895–1944 ГГ.) – ОСНОВАТЕЛЬ АРХЕОЛОГИЧЕСКОГО ОТДЕЛА НАЦИОНАЛЬНОГО МУЗЕЯ РЕСПУБЛИКИ БАШКОРТОСТАН

© 2021 г. С.Л. Воробьева

Статья посвящена профессиональной деятельности археолога М.И. Касьянова – первого руководителя Южно-Уральской научно-исследовательской экспедиции и основателя отдела археологии Национального музея Республики Башкортостан. Работа написана на основе архивных и археологических источников, ранее не опубликованных, из фондов музея. За 1920–1939 гг. М.И. Касьянов открыл и обследовал около 100 археологических памятников на территории Республики Башкортостан, составил первую картотеку памятников старины, которые были поставлены на государственную охрану. Эта картотека легла в основу «Археологической карты Башкирии». Основная деятельность М.И. Касьянова пришлась на тяжелые годы конца Гражданской войны и начала социалистического строительства, когда происходит расцвет краеведческого движения и возрастает интерес к истории во всей стране.

**Ключевые слова:** археолог М.И. Касьянов, Южно-Уральская научно-исследовательская экспедиция, Национальный музей Республики Башкортостан, археологическая карта Башкирии, история археологии.

## MAXIM KASYANOV (1895–1944) – FOUNDER OF THE ARCHAEOLOGICAL DEPARTMENT OF THE NATIONAL MUSEUM OF THE REPUBLIC OF BASHKORTOSTAN

S. L. Vorobyeva

The paper is dedicated to the professional activity of archaeologist M.I. Kasyanov – the first leader of the South Ural Scientific Research Expedition and the founder of the Archaeological Department at the National Museum of the Republic of Bashkortostan. The paper was written on the basis of archival and archaeological sources, previously unpublished, and museum funds. In 1920–1939, M.I. Kasyanov discovered and examined about 100 archaeological sites in the territory of Bashkortostan and compiled the first card index of ancient monuments, which acquired state protection. This card index formed the basis of the “Archaeological Map of Bashkiria”. The main period of M.I. Kasyanov’s activity was during the difficult years of the Civil War and the beginning of socialist construction, when the local history movement flourished and interest in history increased throughout the country.

**Keywords:** archaeologist M.I. Kasyanov, South Ural Scientific Research Expedition, National Museum of the Republic of Bashkortostan, Archaeological Map of Bashkiria, history of archaeology.

В 2020 г. 125 лет со дня рождения уфимско-го краеведа, историка, археолога Касьянова Максима Ильича. 100 лет назад М.И. Касьянов пришел работать в Национальный музей Республики Башкортостан<sup>1</sup> инструктором-археологом и стал впоследствии заведующим отделом археологии. Он был первым археологом, проводившим целенаправленное сплошное археологическое обследование на территории Башкортостана, составившим список археологических памятников, которые впоследствии были поставлены на государственную охрану. В 1920-30-е гг. музей выполнял практическую работу по выявлению и учету памятников археологии, что отразилось на всей деятельности М.И. Касьянова.

В фондах и архиве Национального музея Республики Башкортостан (*далее – НМ РБ*)

сохранились немногочисленные свидетельства о жизни и работе М.И. Касьянова, в том числе, переписка по рабочим вопросам и финансовые документы (расписки, зарплатные ведомости), материалы его археологических работ, коллекционные описи. Но большая часть личного архива М.И. Касьянова утрачена в годы Великой Отечественной войны. Краткие биографические данные о нем содержатся в исследовании А.И. Лебедева (Лебедев, 2012, с. 164-165) и в опубликованной ранее статье автора (Воробьева, 2015). Об археологических изысканиях М.И. Касьянова упоминается в обобщающих работах по истории археологии Башкортостана (Археологическая карта..., 1976, с. 6-7; Обыденнова, 2012, с. 30-34; Каталог археологических коллекций..., 2008; Минеева, 2000, 2004; Обыденнов, Сава-

теева, 2012; Васюткин, 1973). В данной статье освящен творческий путь М.И. Касьянова, годы его работы в музее и оценен вклад исследователя в развитие археологической науки в Башкортостане. В качестве источниковой базы использованы материалы документального и археологического фондов НМ РБ, материалы научного архива НМ РБ и документы из научного архива Уфимского федерального исследовательского центра Российской академии наук.

Максим Ильич (рис. 2) родился в 1895 г., место рождения – дер. Михайловка Гафурийского района БАССР. В фондах НМ РБ сохранилась личная карточка М.И. Касьянова, где заполнены биографические данные (НМ РБ. ДФ. НВ 23903/94, л. 1) (рис. 1а, 1б). По национальности он определял себя как русский, до 1915 г. учился в Учительском институте, который так и не закончил, с 1918 по 1920 гг. работал счетоводом в Башкирском Кредитном товариществе Уфимского уезда. Он был беспартийным, с воинской службы уволен по контузии, которую мог получить в годы Первой Мировой войны или в первые годы Гражданской войны. 1 августа 1920 г. М.И. Касьянов устроился на должность инструктора по археологии в Историко-Социальный музей народов Востока (сейчас – НМ РБ), затем он стал заведующим отделом археологии музея. В ведомостях в разные годы его должность значилась как «заведующий археологическим отделом», «хранитель музея», «заведующий историко-археологическим отделом», «заведующий отделом истории» (с 1939 г.). Большинство исходящих писем музея в 1920-е годы написано М.И. Касьяновым и подписано им, как хранителем музея (НМ РБ. ДФ. НВ 23903, 23904). Сохранилась расчетная книжка служащего М.И. Касьянова (НМ РБ. ДФ. НВ 23905/5) и зарплатные ведомости за 1920-е гг. (НМ РБ. ДФ. НВ 23903/1, 54), по которым ясно, что разряд Максима Ильича повышался с 26 до 28, месячный оклад составлял от 2430 руб. до 2730 руб.

С момента своего прихода в музей, М.И. Касьянов сразу же окунается в археологическую работу. Под его руководством была организована Южно-Уральская научно-исследовательская экспедиция. Впервые в истории региона сделано сплошное археологическое обследование. О местах проведения разведок

говорят служебные командировки и расписки о доставлении членов экспедиции в те или иные районы. Первая экспедиция М.И. Касьянова организована в сентябре-ноябре 1920 г. в Бирский уезд. Цель поездки – «собрание этнографических и археологических памятников» (НМ РБ. ДФ. НВ 23903/1, л. 315). Но по неустановленным причинам, Максим Ильич продолжительное время не выходил на связь с дирекцией музея, в связи с чем был объявлен в розыск в Бирском уезде. Исходящие письма по этому делу хранятся в фондах НМ РБ. Результаты данного происшествия, как и причины пропажи сотрудника не известны (НМ РБ. ДФ. НВ 23903/1, л. 315; НВ 23902/2-5, 7; НВ 23905/45).

В 1920 г. в Башкирии создается научное общество истории при Башнаркомпросе, которое в 1922 г. преобразовано в Общество по изучению быта, культуры и истории Башкирии при Наркомате просвещения, а в 1926 г. – в Общество по изучению Башкирии (Завьялов, 1928). В 1920 г. в состав общества входил М.С. Смирнов (?-1922?) – археолог, сотрудник, а затем директор Стерлатимакского краеведческого музея. В 1921-22 гг. он был заведующим археологической секцией Научного отдела при Башнаркомпросе (Лебедев, 2012, с. 26). М.С. Смирнов провел ряд археологических раскопок на территории Башкортостана (Смирнов, 1921; 2004), в которых его сопровождал М.И. Касьянов.

Летом 1920 г. М.И. Касьянов участвовал в экспедиции М.С. Смирнова в раскопках курганных могильников «1) в 22 верстах к юго-западу от г. Стерлитамака, близ д. Аючино около хут. Веселого (*Веселовские курганы* (Археологическая карта..., 1976, № 1352, с. 156) – прим. авт., на берегу р. Тюрушки при впадении ее в р. Ашкадар; 2) в 35-40 верстах от Белорецкого завода близ д. Абаимово и р. Малый Кизил; 3) в 35-40 верстах от Белорецкого завода близ Туимово (на берегу р. Малый Кизил); 3) в Башкирской волости Усерганского кантона (бывший Орский уезд Оренбургской губернии) близ с. Ивановского, верстах в 4-5 от р. Сакмара (*Ивановские курганы* (Археологическая карта..., 1976, № 1690, с. 185-186) – прим. авт.)» (Смирнов, 1921, с. 1).

В 1920 г. М.И. Касьянов уже подписывается как заведующим отделом археологии Башкир-

16. В каких музеев, обществах и организациях участвовал участвует *ВЭ*

17. На каких языках, кроме русского, говорит, читает и пишет *W2*  
*на таджикском*

18. Должность, занимаемая в настоящее время (адрес учреждения, название Отдела, П/Ота и т. п.) *Секретарь по археологии при Музее Исламских древностей в Восточном Таджикистане*

19. Другие работы, выполняемые в настоящее время:  
а) Работы в других учреждениях (совместительство) *Нет*  
(указать учреждение и предприятие, адрес и должность)  
б) Искете ли Вы служебные работы по специальным заданиям.  
(разработка плана, состав учебн. выработка, проект, и проч.)

20. Какую работу считает основной работой

21. Партийность *Таджикской*  
С какого года в партии

22. В каком профессиональном союзе состоите *в Союзе Раб. Кор. Таджикистана*

23. Место жительства:  
Ул. *И. Улленбургера* дом *23* кв. *1* телефон *4*  
*1921* год *31* число *сентября* мес.

24. Отношение к воинской повинности *Уволен по болезни*

25. Учетная карточка № и классификация выдана *Генштабом, Москва, № 15*  
*Исламских древностей в Восточном Таджикистане*

Подпись *М.И. Касьянов*

П О Л		Возраст
Муж.	Жен.	
<i>Муж.</i>		<i>26 лет</i>

Заполняется в 3-х экземплярах, из которых один направляется в Оргупр Статист. дел, другой остается в Губотнаробе.

*НМРБ*  
*НБ23903/94*

Рис. 1а. Личная карточка М.И. Касьянова  
31.10.1921 г. Лицевая сторона  
(НМ РБ. ДФ. 23903/94, л. 1)

Fig. 1a. M.I. Kasyanov's personal card. October 31, 1921. Front side (NM of RB. DF. 23903/94, s. 1)

16. В каких музеев, обществах и организациях участвовал участвует *ВЭ*

17. На каких языках, кроме русского, говорит, читает и пишет *W2*  
*на таджикском*

18. Должность, занимаемая в настоящее время (адрес учреждения, название Отдела, П/Ота и т. п.) *Секретарь по археологии при Музее Исламских древностей в Восточном Таджикистане*

19. Другие работы, выполняемые в настоящее время:  
а) Работы в других учреждениях (совместительство) *Нет*  
(указать учреждение и предприятие, адрес и должность)  
б) Искете ли Вы служебные работы по специальным заданиям.  
(разработка плана, состав учебн. выработка, проект, и проч.)

20. Какую работу считает основной работой

21. Партийность *Таджикской*  
С какого года в партии

22. В каком профессиональном союзе состоите *в Союзе Раб. Кор. Таджикистана*

23. Место жительства:  
Ул. *И. Улленбургера* дом *23* кв. *1* телефон *4*  
*1921* год *31* число *сентября* мес.

24. Отношение к воинской повинности *Уволен по болезни*

25. Учетная карточка № и классификация выдана *Генштабом, Москва, № 15*  
*Исламских древностей в Восточном Таджикистане*

Подпись *М.И. Касьянов*

П О Л		Возраст
Муж.	Жен.	
<i>Муж.</i>		<i>26 лет</i>

Заполняется в 3-х экземплярах, из которых один направляется в Оргупр Статист. дел, другой остается в Губотнаробе.

*НМРБ*  
*НБ23903/94*

Рис. 1б. Личная карточка М.И. Касьянова 31.10.1921 г.  
Оборотная сторона (НМ РБ. ДФ. 23903/94, л. 1об.)

Fig. 1b. M.I. Kasyanov's personal card. October 31, 1921.  
Reverse side (NM of RB. DF. 23903/94, s. 1 rev.)



**Рис. 2.** Сотрудники Башкирского центрального краевого музея. 15.10.1929 г. (второй слева – М.И. Касьянов, в центре – директор Г.Ф. Вильданов) (НМ РБ. ДФ. ОФ 4012)

**Fig. 2.** Employees of the Bashkir Central Regional Museum. October 15, 1929 (second on the left – M.I. Kasyanov, in the center – Director G.F. Vildanov)

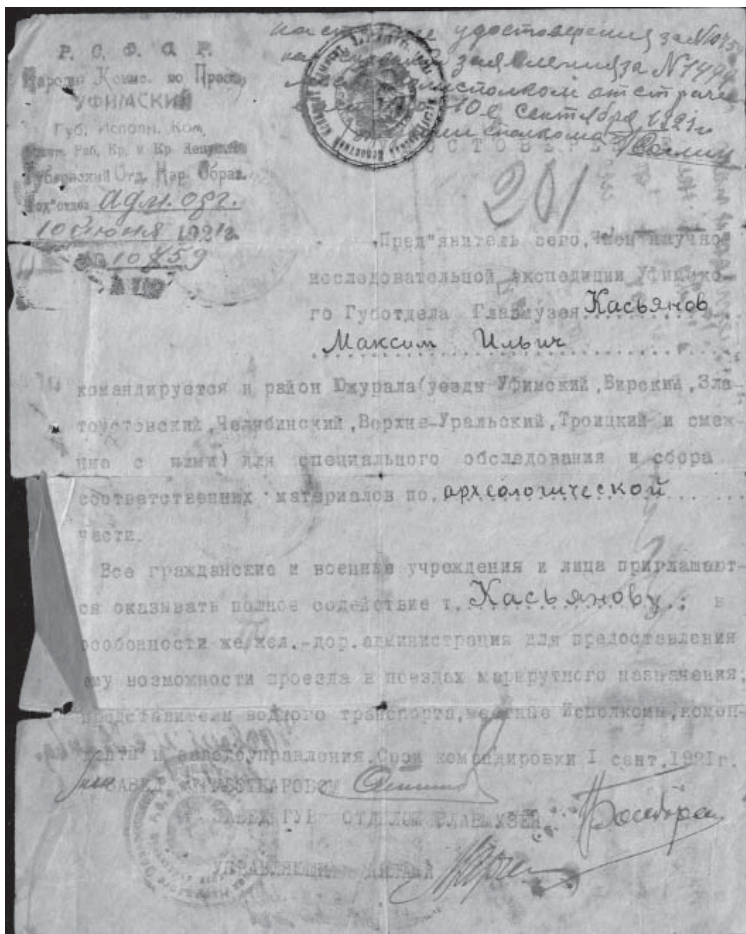
ского центрального краеведческого музея, в 1922 г. – как заведующий отделом археологии Музея Южного Приуралья. С 1923 г. в учреждении был историко-археологический отдел со следующими подотделами: каменный, бронзовый, железный периоды и исторический подотдел. Таким образом, в 1920-е годы в музее уже был отдел археологии, который по неизвестным причинам впоследствии был реорганизован. Предположительно, это произошло в 1939 г., когда М.И. Касьянов ушел из музея.

Ранней весной 1921 г. М.И. Касьяновым было открыто селище (первоначально известно как городище) близ разъезда Воронки (г. Уфа) кара-абызской культуры эпохи раннего железа. В литературе год открытия памятника определен по-разному: 1928 г. (Археологическая карта..., 1976, №994, с. 121), 20-е гг. XX в. (Археологические памятники..., 1996, №141, с. 134). На самом деле, селище Воронки открыто в 1921 г., о чем свидетельствуют архивные материалы НМ РБ. На памятнике М.И. Касьяновым собраны четыре каменных оселка (НМ РБ. ФА. ОФ 304).


В 1921 г. М.И. Касьянов был командирован в «район Юж.Уралья (узды Уфимский,

Бирский, Златоустовский, Челябинский, Вехне-Уральский, Троицкий и смежные с ними)» (рис. 3, 3б). Цель экспедиции – «специальное обследование и сбор соответственных материалов по археологической части», срок командировки – 10.06 – 01.09.1921 г. (НМ РБ. ДФ. НВ 23903/78). В этом же году экспедиция побывала в Златоусте и на озере Тургояк (НМ РБ. ДФ. НВ 23903/1, л. 9-10, 13-15). На закупки экспонатов у местных жителей М.И. Касьянову было выделено 75 000 руб. (НМ РБ. ДФ. НВ 23903/80). В 1921 г. им доставлено тесло из диорита, найденное в дер. Старое Исаево Нурымановского района (НМ РБ. ФА. ОФ 334). В это же время М.И. Касьянов купил у местного жителя бронзовый топор-чекан с головой птицы, найденный на городище Кара-Абыз (рис. 4). В 1920-е гг. музей посетил финский археолог А.М. Тальгрэн (1885–1945), занимавшийся изучением ананьинской культуры эпохи раннего железа. Он опубликовал топор в своей работе (Tallgren 1937, 18, d. 5.), который был украден в 1939 г. из экспозиции музея (Акты приема..., л. 102).


Летом 1921 г. на территории Башкирии разразилась холера, но, несмотря на это, М.С. Смирнов и М.И. Касьянов продолжили



**Рис. 3а.** Командировочное удостоверение М.И. Касьянова. 10.06.1921 г. Лицевая сторона (НМ РБ. ДФ. НВ 23903/78, л. 1)  
**Fig. 3a.** M.I. Kasyanov's travel certificate. October 06, 1921. Front side (NM of RB. DF. NV 23903/78, s. 1)



**Рис. 3б.** Командировочное удостоверение М.И. Касьянова. 10.06.1921 г. Обратная сторона (НМ РБ. ДФ. НВ 23903/78, л. 1об.)  
**Fig. 3b.** Kasyanov's travel certificate. October 06, 1921. Reverse side (NM of RB. DF. NV 23903/78, s. 1 rev.)




**Рис. 4.** Фотография топора-секиры, найденного на городище Кара-Абыз в Благовещенском районе РБ (НМ РБ. ДФ. НВ 18829/2/29)

**Fig. 4.** Photo of an axe found at Kara-Abyz settlement in the Blagoveshchensky District of the of the Republic of Bashkortostan (NM of RB. DF. NV 18829/2/29)

археологические изыскания. Ими были обследованы селище Воронки, городище и могильник на хуторе Чандар (Археологическая карта, 1976, № 1073, с. 129-130), могильник близ дер. Бахмутино (Археологическая карта, 1976, № 1071, с. 129). Осенью 1921 г. была обследована группа курганов в 15 верстах к югу от г. Стерлитамака и в 5 верстах к северу от дер. Аллагуватово раскопаны курганы (Аллагуватовские курганы (Археологическая карта, 1976, № 1419, с. 161) (Смирнов, 1921, л. 6). Полевые материалы хранятся в фондах НМ РБ и Стерлитамакского историко-краеведческого музея. В июне 1921 г. в состав отряда для раскопок Бахмутинского могильника от НМ РБ, кроме Максима Ильича, входило еще 4 работника (Пинегин Роман Андреевич, Смирнов Федор Артемьевич, Зыков Николай Матвеевич, Окунев Иван Алексеевич), получавших зарплату из музея (по 30 000 руб.) (НМ РБ. ДФ. НВ 23903/80). В фондах археологии НМ РБ хранятся 88 предметов из погребений №№ 1-5 Бахмутинского могильника (НМ РБ. ФА. ОФ 257-263, 359) – это украшения, орудия труда, оружие III-VII вв. н.э. В фондах Стерлитамакского историко-краеведческого музея – 10 погребений (Археологическая карта..., 1976, с. 6). М.С. Смирнов составил научный отчет по археологическим работам 1920-21 гг., на публикации которого настаивал М.И. Касьянов (НМ РБ. ДФ. НВ 23903/57), но по неизвестным причинам, он так и не был опубликован. Полная версия отчетов хранится в Санкт-Петербурге, в научном архиве

ИИМК РАН (Смирнов, 1920, 1921а). Материалы раскопок Чандарского городища в количестве 31 предмета хранятся в фондах археологии НМ РБ (НМ РБ. ФА. ОФ 293-294). После отъезда М.С. Смирнова из Башкортостана (по другой версии он умер от болезни в Стерлитамаке), вся археологическая работа концентрируется в Уфе.

В непростое время Гражданской войны, сотрудники музея постоянно испытывали бытовые трудности. Так, М.И. Касьянов периодически обращался в различные инстанции о нехватке дров (НМ РБ. ДФ. НВ 23903/1, л. 28, 248-249), нафталина для сохранения от моли суконных шерстяных, меховых и прочих экспонатов, хранящихся в музее (НМ РБ. ДФ. НВ 23903/49). Он ходатайствовал по поводу проблем, связанных с ремонтом здания музея, производимом в 1921-22 гг. (НМ РБ. ДФ. НВ 23903/1, л. 277, 279), о необходимости выдачи музею штор для окон (НМ РБ. ДФ. НВ 23903/1, л. 273). О бедственном положении тех лет свидетельствует объяснительная записка М.И. Касьянова от мая 1921 г., в которой археолог пишет, что «по распоряжению коллегии Губернского музея и по разрешению заведующего Губ.музеем т.Бондаренко, я взял ввиду критического положения для личного пользования (для шитья белья и верхней одежды) следующие (не имеющие этнографического значения) из Музея Южного Приуралья предметы: суконную, зеленого цвета подкладку от шкуры медведя, полуистлевшую скатерть для подкладки одежды и подкладку



**Рис. 5.** Зарисовка надписи на мавзолее Хусейн-бека в Чишминском районе РБ.

Автор рисунка М.И. Касьянов (НМ РБ. ДФ. НВ 23405, л.1)

**Fig. 5.** Sketch of an inscription on Khusein-bek mausoleum in the Chishminsky District of the Republic of Bashkortostan. Author of the drawing - M.I. Kasyanov (NM of RB. DF. NV 23405, s. 1)

ситцевую от татарского бетмета, значащегося в инвентарной книге под №690» (НМ РБ. ДФ. НВ 23903/35). В 1921 г. М.И. Касьянов был на больничном (НМ РБ. ДФ. НВ 23903/80), а как сотрудник музея он получил карточки на обеды из столовой Уфимского Горпродкома (НМ РБ. ДФ. НВ 23903/60). В этом же году музей заказал для членов Южно-Уральской экспедиции две пары лаптей (НМ РБ. ДФ. НВ 23903/1, л. 8).

В 1924 г. М.И. Касьянов вступил в Общество по изучению Башкирии. В 1928 г. ему как члену Общества поручают разработку исторических тем «Бурзяновские сказания» и «Башкирские суды XVI и XVII столетий» (НМ РБ. ДФ. НВ 23904/11). В этом же году он в очередной раз побывал на Чандарском городище, где собрал подъемный материал (НМ РБ. ФА. ОФ 295.). В 1935 г. тема, закрепленная за Максимом Ильичем, в списках Общества значилась, как «Изучение древней Башкирии» (Акты приема..., л. 134). В 1931 г. он по направлению Общества ездил в Гафурийский район в с. Красноусольский с разведкой, где были собраны археологические материалы (Акты приема..., л. 134). В 1935 г. тема его предполагаемой научной статьи была – «последний из рода Саргарова» (Акты приема..., л. 90).

Сохранились документальные и археологические источники по экспедициям М.И. Касьянова 1928-29 гг. В 1928 г. были организованы обследования и раскопки следующих выяв-

ленных Максимом Ильичем памятников археологии: три городища в районе с. Охлебинино Иглинского района БАССР (Охлебининское I (Кара-таш, Ханкала), II (Акт-таш) III) (Археологическая карта..., 1976, № 1195, 1197, с. 141-142; Археологические памятники..., 1996, № 153, 154, с. 141-142; НМ РБ. ФА. ОФ 337, 360), Жилинское городище (Колпак, Шишка) (Археологическая карта..., 1976, № 1194, с. 141; Археологические памятники..., 1996, № 155, с. 142-143). М.И. Касьянов заложил на городищах разведочные траншеи. В этом же году он исследовал остатки древних плавильных печей (с. Шланлы Стерлитамакского района БАССР) (Лебедев, 2012, с. 39) и памятники в Гафурийском районе БАССР. Здесь он обследовал местность рядом со своей родной дер. Михайловка около горы Курмантау. В этом месте М.И. Касьянов нашел и впервые исследовал разведочными траншеями три объекта: Курман-Тау Нижнее (стоянка им. М.И. Касьянова, Касьяновская стоянка, стоянка Курмантау-2) (Археологическая карта..., 1976, № 1252, с. 147; НМ РБ. ФА. ОФ 298-299), Курман-Тау Верхнее (селище Курмантау, Курмантаевское жертвенное место, селище Курмантау-5) (Археологическая карта..., 1976, № 1250, с. 146-147; Археологические памятники..., 1996, № 204, с. 161-162; НМ РБ. ФА. ОФ 296) и Курман-Тау Среднее (Касьяновское городище, Курман-Тау городище, городище Курмантау-6) (Археологическая карта..., 1976, № 1249, с.

146; Археологические памятники..., 1996, № 205 с. 162-163; НМ РБ. ФА. ОФ 297, 300). У с. Табынское М.И. Касьяновым было выявлено Табынское городище (Археологическая карта..., 1976, № 1258, с. 147-148; Лебедев, 2012, с. 40). Им был найден памятник близ с. Покровского, третья – в окрестностях дер. Толмачевка (Стерлитамакский район БАССР) (Лебедев, 2012, с. 40). В 1928-29 гг. Максим Ильич проводил раскопки на селище Воронки (НМ РБ. ФА. ОФ 370), на Воскресенском (Археологическая карта..., 1976, № 1256, с. 147; НМ РБ. ФА. ОФ 254) и Жилинском городищах (НМ РБ. ФА. ОФ 361). В 1920-е гг. обследованы городище Кара-Абыз в Благовещенском районе РБ (НМ РБ. ФА. ОФ 255), городище Воскресенское в Гафурийском районе РБ (НМ РБ. ФА. ОФ 254).

В 1927-28 гг. по приглашению краеведа П.Ф. Ищерикова в Башкирию из Ленинградского отделения Академии наук СССР приезжает археолог А.В. Шмидт (1894-1935), который совместно с музеем при участии М.И. Касьянова, частично на деньги музея и Общества по изучению Башкирии, проводит раскопки Бахмутинского могильника, Чандарского селища и городища Кара-Абыз (Археологическая карта..., 1976, с. 7). Исследования проводились на высоком профессиональном уровне, в музее сохранились, материалы раскопок под руководством М.И. Касьянова (НМ РБ. ФА. ОФ 189, 191-253) и А.В. Шмидта (НМ РБ. ФА. ОФ 256, 266-276), а также документальные источники – фотографии А.В. Шмидта и его переписка с музеем, финансовые документы о закупках оборудования для раскопок (в том числе и сит для просеивания земли) (НМ РБ. ДФ. Ф. 314. Д. 2а, НВ 18962/1-2, л. 1-2; Д. 1. ОФ 4012, л.1).

Большой вклад М.И. Касьянов внес в изучение средневековых мавзолеев в Чишминском районе РБ. Он впервые в 1930 г. описал мавзолей Хусейн-бека и Тура-хана, зарисовал и перевел надпись на мавзолее Хусейн-бека и надгробных камнях рядом с ним, так как знал татарский язык. Он же впервые перевел на русский язык башкирское эпическое сказание «Последний из Сартаева рода», события в котором, по мнению специалистов, происходят в конце XIV в., главный герой – мятежный аксакал и бий, говорит о себе: «Я молился святому Хусейн-Беку из земли Туркестан, но

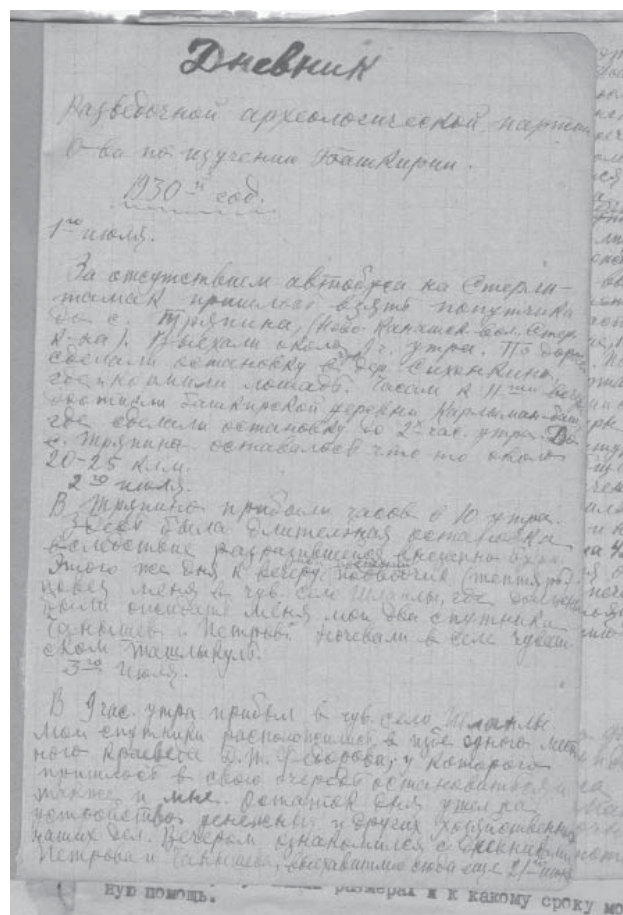


Рис. 6. Полевой дневник М.И. Касьянова (НМ РБ. ДФ. НВ 23405, л.7)

Fig. 6. M.I. Kasyanov's field diary (NM of RB. DF. NV 23405, s. 7)

он не слышал меня...» (Ахмеров, 1968, с. 207). М.И. Касьянов скопировал знаки надмогильных камней, прочитал дату 887 г. по мусульманскому летоисчислению (XV в.) (Ахмеров, 1968, с. 207-208). В фондах музея сохранились полевые дневники М.И. Касьянова за июль 1930 г. с зарисовками археолога (НМ РБ. ДФ. НВ 23405).

С самого начала своей работы в музее, М.И. Касьянов приступил к составлению археологической карты Башкирии по собранным материалам и плану Уфы времен пугачевского восстания (Валиуллин, 2014, с. 43). Итогом этого стало издание реестра памятников археологии Башкортостана. Этот перечень впервые был опубликован сотрудником музея, геологом Г.В. Вахрушевым (1894-1966) (впоследствии, первый Председателем Башкирского филиала АН СССР) и включал в себя 83 поселенческих и погребальных памятника (Вахрушев, 1926). Выполняя распоряжение ВЦИК от 1921 г.,



Г.В. Вахрушев (при содействии М.И. Касьянова и других уфимских краеведов, в частности, П.Ф. Ищерикова) не просто собрал информацию о памятниках старины, но и попытался классифицировать их – городища (17 экз.), валы (20), курганы (27), могильники (14) и т.д. Автор отметил слабую изученность и активное разрушение памятников археологии Башкирии. Он назвал свой перечень предварительным, требующим значительной последующей доработки (Вахрушев, 1926, с. 43-45, 50). Первый перечень памятников, составленный М.И. Касьяновым на 16 листах, включал 76 пунктов (НМ РБ. ДФ. Ф. 39. Оп. 1. Д. 141, л.1-16). Кроме того, он опубликовал ряд статей о своих находках на русском и татарском языках в местных газетах «Красная Башкирия» и других (Касьянов, 1929; Касьянов, 1936; Касьянов, 1938; Касьянов, 1939).

В 1936 г. в Уфе выявлено богатейшее турбаслинское погребение эпохи раннего средневековья с золотыми украшениями. Для их изъятия была сформирована комиссия в составе директора музея С.Г. Егорова и научного сотрудника М.И. Касьянова (Валиуллин, 2014, С. 73-74). 25 июля 1936 г. в Уфу прибыл представитель Академии наук СССР, профессор П.П. Ефименко, который принял участие в заседании Археологической комиссии при Башкирском Центральном исполнительном комитете с участием членов Правительства БАССР. В нем участвовали: председатель ЦИК БАССР А.М. Тагиров, нарком просвещения Г.К. Давлетшин, председатель Археологической комиссии при Башкирском Центральном исполнительном комитете Г.С. Амантаев; члены комиссии – М.И. Касьянов, П.Ф. Ищериков, Б.А. Коишевский, директор музея С.Г. Егоров (Валиуллин, 2014, с. 74). Именно в связи с необходимостью исследования уникального памятника, в Уфу, прямо из тюрьмы, присылают археолога и поэта Б.А. Коишевского (1902-1945) (Воробьева 2018; Лебедев, 2018; Фешкин 2014), осужденного в 1936 г. в рамках «Академического дела» и разгрома краеведческого движения в Ленинграде. Вместе с М.И. Касьяновым они раскопали богатые погребения. Материалы раскопок хранятся в фондах археологии и драгметаллы НМ РБ. Кроме того, археоло-

ги подробно описали находки, сопроводив их информацией о месте обнаружения (НМ РБ. ДФ. Ф. 314. Д.1. ОФ 20825, л. 1-8).

С 1936 по 1939 гг. М.И. Касьянов работает вместе с Б.А. Коишевским над сбором информации и изучением археологических памятников Башкортостана. Б. А. Коишевский отмечал: «за долгие годы полевых работ М.И. Касьянов собрал большое количество вещественного материала, весьма значительно пополнившего археологические коллекции музея <...> (он составил несколько списков археологических памятников, главным образом на основе своих работ)» (Коишевский, 1948. С. 163-164).

В 1939 году М.И. Касьянов по неизвестным причинам увольняется из музея, о чем имеется информация в одном из документов (Акты приема..., л. 102). Погиб М.И. Касьянов, участвуя в Великой отечественной войне, в 1944 г. (Лебедев, 2012, с. 164-165). Архив М.И. Касьянова, за исключением одного полевого дневника, не сохранился. За годы своей работы в краеведческом музее, М.И. Касьянов как заведующий отделом археологии, как руководитель Южно-Уральской научно-исследовательской экспедиции и как член Общества по изучению Башкирии, выявил и обследовал около 100 археологических объектов, большинство из которых вошли в перечень памятников, опубликованных в археологической карте Башкирии (Археологическая карта..., 1976). В фондах Национального музея Республики Башкортостан хранится более 1000 предметов, полученных М.И. Касьяновым в ходе археологических работ и закупки экспонатов у местных жителей в разных уголках Республики. С началом работы Максима Ильича в музее начинается целенаправленная археологическая работа, которую продолжил в 1940-е гг. Б.А. Коишевский. Несмотря на низкий уровень полученного образования, М.И. Касьянов внес значительный вклад в развитие археологической науки региона. Основная деятельность М.И. Касьянова легла на тяжелые годы конца Гражданской войны и начала социалистического строительства. Именно в это время во всей стране происходит расцвет краеведческого движения и возрастает интерес к истории и археологии.

**Примечание:**

<sup>1</sup> В то время музей назывался Историко-Социальный музей народов Востока, затем, с 1921 г. – музей Южного Приуралья, с 1923 г. – Центральный Башкирский краеведческий музей, с 1934 г. – Башкирский центральный краеведческий музей, с 1946 г. – Центральный краеведческий музей БАССР, с 1947 г. – Государственный краеведческий музей БАССР, с 1958 г. – Республиканский краеведческий музей БАССР, с 1984 г. – Башкирский государственный объединенный музей, с 1993 г. – Национальный музей Республики Башкортостан.

**ЛИТЕРАТУРА**

Акты приема предметов на постоянное хранение. 1939-1944 гг. Инв. №112 / НА НМ РБ. Оп. 1. Д. 48. 112 л.

Археологическая карта Башкирии / Отв. ред. О.Н. Бадер. М.: Наука, 1976. 262 с.

История культуры Башкортостана (Комплект научных и учебных материалов) / Археологические памятники Башкортостана. Вып 6 / Отв. ред. Ю.А. Морозов. Уфа: Гилем, 1996. 280 с.

Ахмеров Р.Б. Скала Тамга-таш в Башкирии // СА. 1968. №4. С. 199–208.

Валиуллин Г.Ф. Национальный музей Республики Башкортостан: история создания и развития. 2-е изд., изм. и доп. Уфа: Информреклама, 2014. 160 с.

Васюткин С.М. Археологические исследования в Башкирии в советское время (1917-1945 гг.) // Очерки истории дореволюционной России. Вып. 3 / Отв. ред. Р.В. Филиппов. Уфа, 1973. С. 169–178.

Вахрушев Г.В. Памятники природы, старины и искусства Башкирии // Башкирский краеведческий сборник / Материалы общества по изучению Башкирии. Вып. 1 / Ред. Ш.Х. Сюнчелей. Уфа, 1926. С. 40–50.

Воробьева С.Л. История отдела археологии Национального музея Республики Башкортостан: от момента создания до сегодняшних дней // Вопросы музеологии. 2015. № 2 (12). С. 131–141.

Воробьева С.Л. Коишевский Борис Андреевич (1902-1945 гг.) – первый профессиональный археолог национального музея Республики Башкортостан // АрхЛаб. Археология Урала: время, памятники, люди. Вып. 3 / Отв. ред. Р.Р. Русланова. Уфа: РИЦ БашГУ, 2018. С. 145–153.

Касьянов М.И. На могиле Аташ-Хана // Красная Башкирия. 1929. №141. С. 4.

Касьянов М.И. Тысячелетняя могила // Красная Башкирия. 1936 № 138. С. 4.

Касьянов М.И. Раскопки в деревне Чубук-Каран // Красная Башкирия. 1938. № 236. С. 4.

Касьянов М.И. Древние могильники у деревни Чубук-Каран // Красная Башкирия. 1939. № 40. С. 4.

Каталог археологических коллекций Национального музея Республики Башкортостан (рукопись) / Автор-сост. Г.Н. Гарустович / Архив фонда археологии НМ РБ. №1. 2008.

Коишевский Б.А. Итоги археологического изучения Башкирской АССР // Историко-археологический сборник НИИ краеведческой и музейной работы / Ред. А.П. Смирнов. М.: Наука, 1948. С. 161–170.

Лебедев А.И. Становление и развитие органов государственной охраны памятников истории и культуры в 1917-2010 годах (по материалам Башкирии). Уфа: Уфимский гос. ун-т экономики и сервиса, 2012. 236 с.

Лебедев А.И. Жизненный путь Бориса Андреевича Койшевского (1902-1945) // УАВ. 2018. Вып. 18. С. 119–124.

Минеева И.М. Археологические исследования в музеях Башкортостана: опыт истории и проблемы современности. Уфа: Гилем, 2004. 204 с.

Минеева И.М. Музейная археология и особенности развития археологических исследований в краеведческом музее // Современные концепции первобытной истории. Проблемы интерпретации памятников археологии в экспозициях исторических, краеведческих и археологических музеев / Тр. ГИМ. Вып. 113. / Ред. Л.И. Скрипкина. М.: ГИМ, 2000. С. 49–53.

НМ РБ. ДФ. ОФ 4012, 20825; НВ 18829, 18962, 23405, 23902-23905,.

НМ РБ. ДФ. Ф. 314. Д. 1, 2а.

НМ РБ. ДФ. Ф. 39. Оп. 1. Д. 141.

НМ РБ. ФА. ОФ 189, 191-253-276, 293-300, 304, 337, 359-361, 370.

Обыденнов М.Ф., Саватеева Г.Н. История изучения древней истории и археологии Урала (XVIII-XIX вв.): учебное пособие. Уфа: Башкирский гос. ун-т. 2012. 201 с.

Обыденнова Г.Т. Очерк истории развития Урало-Поволжской археологии первой половины XX столетия. Уфа: Башкирский гос. педагогический ун-т им.М. Акмуллы, 2002. 104 с.

Смирнов М.С. Отчет о раскопках курганов в Башкирии. 1920 / НА ИИМК РАН. Ф. 2. Оп. 1. 1920. № 63.

Смирнов М.С. Отчеты о произведенных раскопках в 1920–21 гг. близ г. Стерлитамака. 1921 // НА УФИЦ РАН. Ф. 3. Оп. 5. Д. 81. 14 л.

Смирнов М.С. Отчет научной экспедиции Башнаркомпросса по итогам раскопок и разведок в 1920 году // УАВ. Вып. 4 / Отв. ред. А.Ф. Яминов. Уфа: Гилем, 2003. С. 64–72.

Фешкин В.Н. Оценка научной деятельности ученых, находящихся в политической ссылке // Современные проблемы гуманитарных и общественных наук. 2014. № 4. С. 250–257.

Смирнов М.С. Отчет о раскопках в Уфимской губернии. 1921 / НА ИИИМК РАН. Ф. 2. Оп. 1. 1921а. № 112.

Tallgren A.M. The Arctic Bronze in Europe // *Eurasia Septentrionalis Antiqua*. 1937. XI. P. 13–42.

### Информация об авторе:

**Воробьева Светлана Леонидовна**, кандидат исторических наук, старший научный сотрудник, Национальный музей Республики Башкортостан (г. Уфа, Россия); sveta\_legion@mail.ru

### REFERENCES

*Akty priema predmetov na postoiannoe khranenie. 1939–1944 gg. Inv. №112 (Acts of Acceptance of Items for Permanent Storage. 1939–1944. Inv. No. 112)*. Scientific Archive of the National Museum of the Bashkir Republic. Inv. 1. Doisser 48 (in Russian).

Bader, O. N. (ed.). 1976. *Arheologicheskaya karta Bashkirii (Archaeological Map of Bashkortostan)*. Moscow: “Nauka” Publ. (in Russian).

Morozov, Yu. A. 1996. (ed.). *Istoriia kul'tury Bashkortostana (Komplekt nauchnykh i uchebnykh materialov) (History of Culture of Bashkortostan (Set of Scientific and Educational Materials))*. Series: *Arkheologicheskie pamiatniki Bashkortostana (Archaeological sites of Bashkortostan)* 6. Ufa: “Gilem” Publ. (in Russian).

Akhmerov, R. B. 1968. In *Sovetskaia Arkheologiya (Soviet Archaeology)* (4), 199–208 (in Russian).

Valiullin, G. F. 2014. *Natsional'nyi muzei Respubliki Bashkortostan: istoriia sozdaniia i razvitiia (National Museum of the Republic of Bashkortostan: the History of Creation and Development)*. Ufa: “Informreklama” Publ. (in Russian).

Vasyutkin, S. M. 1973. In Filippov, R. V. (ed.). *Ocherki istorii dorevoliutstionnoi Rossii (Essays on the History of Pre-Revolutionary Russia)* 3. Ufa, 169–178 (in Russian).

Vakhrushin, F. V. 1926. In Syunchelei, Sh. Kh. (ed.). *Bashkirskii kraevedcheskii sbornik (Bashkir Local History Collection)*. 1. Ufa, 40–50 (in Russian).

Vorob'eva, S. L. 2015. In *Voprosy muzeologii (The Problems of Museology)*. 12 (2), 131–141 (in Russian).

Vorob'eva, S. L. 2018. In Ruslanova, R. R. (ed.). *ArchLab. Arkheologiya Urala: vremia, pamiatniki, liudi (ArchLab. Archaeology of the Urals: Time, Monuments, People)* 3. Ufa: Bashkir State University, 145–153 (in Russian).

Kas'yanov, M. I. 1929. In *Krasnaia Bashkiriia (Red Bashkiria)*. 141, 4 (in Russian).

Kas'yanov, M. I. 1936. In *Krasnaia Bashkiriia (Red Bashkiria)*. 138, 4 (in Russian).

Kas'yanov, M. I. 1938. In *Krasnaia Bashkiriia (Red Bashkiria)*. 236, 4 (in Russian).

Kas'yanov, M. I. 1939. In *Krasnaia Bashkiriia (Red Bashkiria)*. 40, 4 (in Russian).

Garustovich, G. N. 2006 (comp.). *Katalog arkheologicheskikh kollektсий Natsional'nogo muzeia Respubliki Bashkortostan (rukopis') (Catalog of Archaeological Collections of the National Museum of the Republic of Bashkortostan (Manuscript))* 1. Archive of the Scientific Archaeology Fund of the National Museum of the Republic of Bashkortostan (in Russian).

Koishevsky, B. A. 1948. In Smirnov, A. P. (ed.). *Istoriko-arkheologicheskii sbornik (Historical and Archaeological Collection)*. Moscow: “Nauka” Publ., 161–170 (in Russian).

Lebedev, A. I. 2012. *Stanovlenie i razvitie organov gosudarstvennoi okhrany pamiatnikov istorii i kul'tury v 1917–2010 godakh (po materialam Bashkirii). (Formation and Development of the Bodies of State Protection of Historical and Cultural Monuments in 1917–2010 (based on Materials from Bashkiria))*. Ufa (in Russian).

Lebedev, A. I. 2018. In *Ufimskii arkheologicheskii vestnik (Ufa Archaeological Herald)* 18, 119–124 (in Russian).

Mineeva, I. M. 2004. *(Arkheologicheskie issledovaniia v muzeiakh Bashkortostana: opyt istorii i problemy sovremennosti (Archaeological Studies in the Museums of Bashkortostan: the Experience of History and Issues of Contemporaneity))*. Ufa: “Gilem” Publ. (in Russian).

Mineeva, I. M. 2004. In Skripkin, L. I. (ed.). *Sovremennye kontseptsii pervobytnoi istorii. Problemy interpretatsii pamiatnikov arkheologii v ekspozitsiakh istoricheskikh, kraevedcheskikh i arkheologicheskikh muzeev* (Contemporary Concepts of Primeval History. Issues of Interpretation of Archaeological Monuments in Expositions of Historical, Local Lore and Archaeological Museums). Series: Trudy Gosudarstvennogo istoricheskogo muzeia (Proceedings of the State Historical Museum) 113. Moscow: State Historical Museum, 49–53 (in Russian).

National Museum of the Bashkir Republic. DF. Doisseres 4012, 20825; NV 18829, 18962, 23405, 23902-23905 (in Russian).

National Museum of the Bashkir Republic. DF. Fund 314. Doisseres 1, 2a (in Russian).

National Museum of the Bashkir Republic. DF. Fund 39. Doisser 141 (in Russian).

National Museum of the Bashkir Republic. (фонд археологии). Fund 189, 191-253-276, 293-300, 304, 337, 359-361, 370 (in Russian).

Obydenov, M. F., Sateeva, G. N. 2012. *Istoriia izucheniia drevnei istorii i arkheologii Urala (XVIII-XX vv.)* (History of the Study of the Ancient History and Archaeology of the Urals (18th-20th Centuries)). Ufa: Bashkir State University (in Russian).

Obydenov, G. T. 2002. *Ocherk istorii razvitiia Uralo-Povolzhskoi arkheologii pervoi poloviny XX stoletiiia* (Essay on the Development History of the Ural-Volga Archaeology in the First Half of the 20th Century). Ufa: Bashkir State Pedagogical University (in Russian).

Smirnov, V. S. 2003. In Yaminov, A. F. (ed.). *Ufimskii arkheologicheskii vestnik* (Ufa Archaeological Herald) 4. Ufa: "Gilem" Publ., 64–72 (in Russian).

Smirnov, M. S. 1920. *Otchet o raskopkakh kurganov v Bashkirii* (Report on the Excavation of Burial Mounds in Bashkiria). Scientific Archive of the Institute for the History of Material Culture, Russian Academy of Sciences. Fund 2. Inv. 1 1920. Doisser 63 (in Russian).

Smirnov, M. S. 1921. *Otchet o proizvedennykh raskopkakh v 1920-21 gg. bliz g. Sterlitamaka* (Reports on Excavations of 1920-21 near Sterlitamak). Scientific Archive of the Ufa Federal Research Center, Russian Academy of Sciences. Fund 3. Inv. 5. Doisser 81 (in Russian).

Smirnov, M. S. 1921. *Otchet o raskopkakh v Ufimskoi gubernii* (Отчет о раскопках в Уфимской губернии). Scientific Archive of the Institute for the History of Material Culture, Russian Academy of Sciences. Fund 2. Inv. 1.1921a. Doisser 112 (in Russian).

Feshkin, V. N. 2014. In *Sovremennye problemy gumanitarnykh i obshchestvennykh nauk* (Contemporary Issues of Humanitarian and Social Sciences). 4, 250–257 (in Russian).

Tallgren, A. M. 1937. In *Eurasia Septentrionalis Antiqua*. XI, 13–42 (in English).

#### **About the Author:**

**Vorobyeva Svetlana L.** Candidate of Historical Sciences. Bashkortostan National Museum, Sovetskaya str. 14, Ufa, 45008, Russian Federation; sveta\_legion@mail.ru.

Статья поступила в журнал 01.10.2021 г.  
Статья принята к публикации 01.12.2021 г.